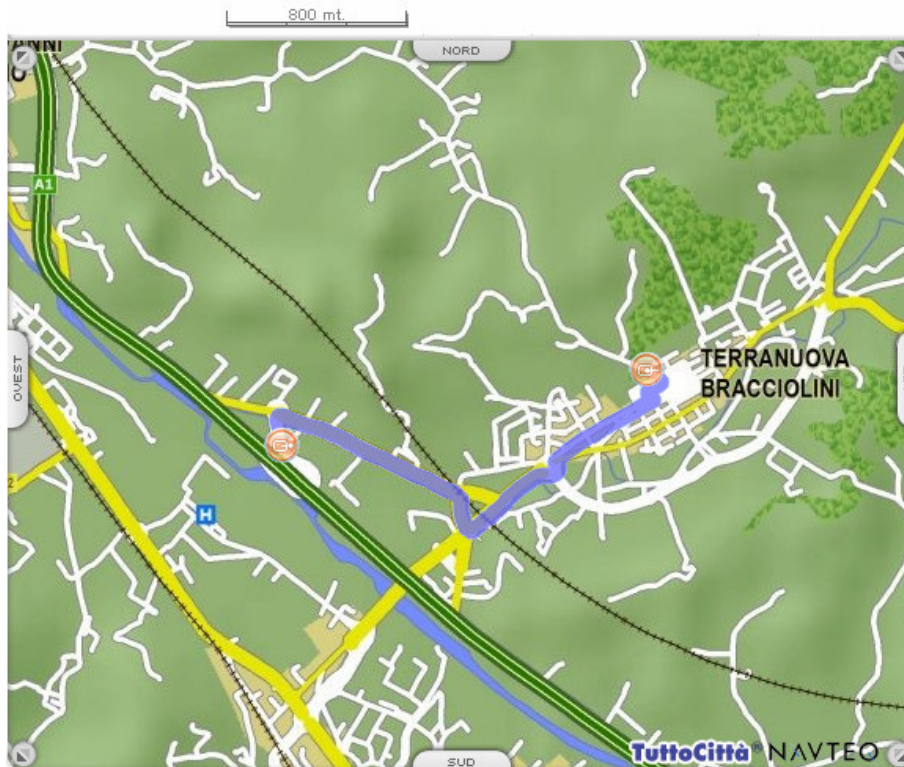




Come raggiungere CIRCOLO Le Ville - TERRANUOVA BRACCIOLINI

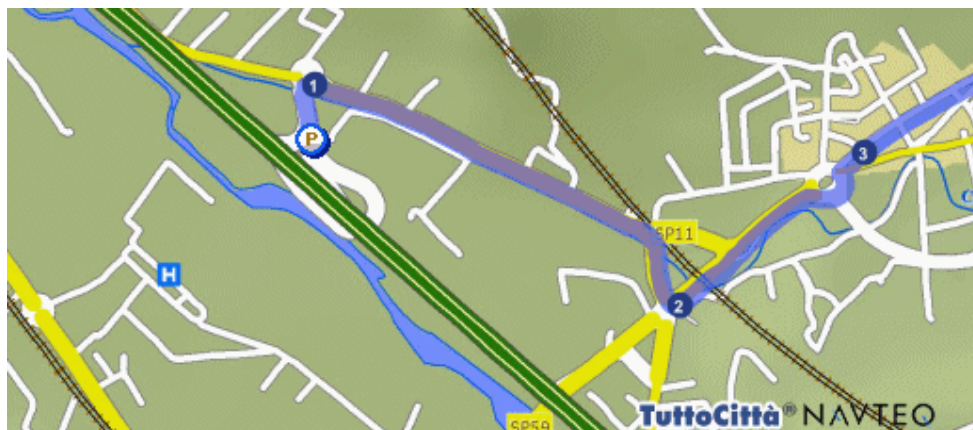
Dal CASELLO Autostrada A1 – svincolo Valdarno:



Percorso dettagliato

Distanza

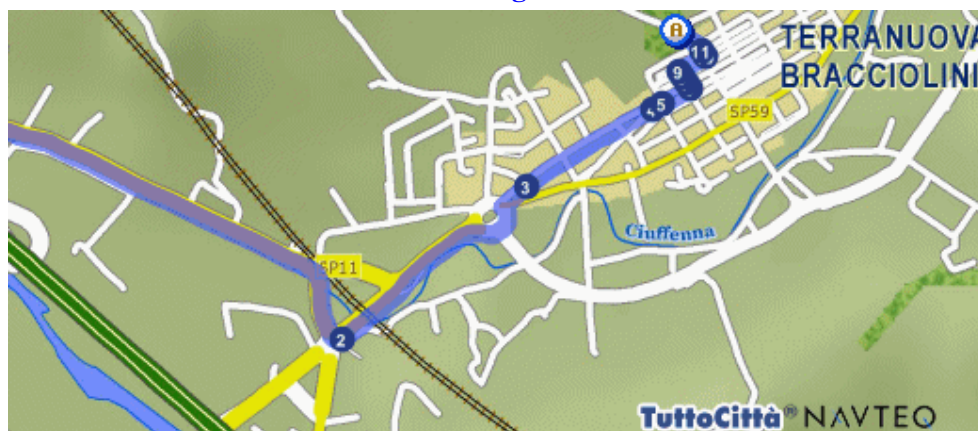
- | | | |
|---|--|---------|
|  | Parti da Terranuova Bracciolini (AR) - Svincolo Valdarno | 200 mt. |
| 1  | Gira a destra SP11 | 1.3 km. |



- | | | |
|---|---------------------------------|---------|
| 2  | Gira a sinistra SP59 | 766 mt. |
| 3  | Continua in VIA DANTE ALIGHIERI | 438 mt. |

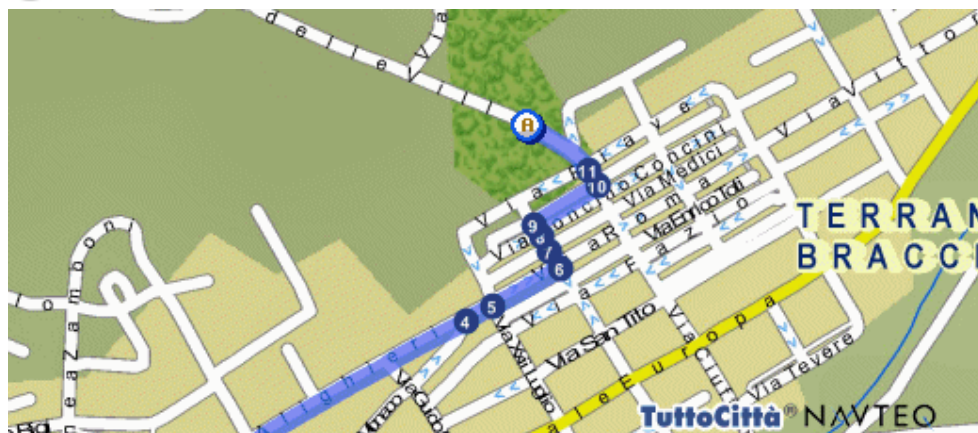
Percorso dettagliato

Distanza



- | | | | |
|----|---|--|--------|
| 4 | ↑ | Continua in PIAZZA DELL'UNITÀ D'ITALIA | 36 mt. |
| 5 | ↑ | Continua in VIA ROMA | 91 mt. |
| 6 | ↩ | Gira a sinistra VIA BETTINO RICASOLI | 23 mt. |
| 7 | ↑ | Continua in PIAZZA PERNINA | 21 mt. |
| 8 | ↑ | Continua in VIA BETTINO RICASOLI | 17 mt. |
| 9 | ↪ | Gira a destra VIA GIUSEPPE VERDI | 90 mt. |
| 10 | ↩ | Gira a sinistra VIA POGGIO BRACCIOLINI | 22 mt. |
| 11 | ↑ | Continua in VIA DELLE VILLE | 88 mt. |

 Sei arrivato in Terranuova Bracciolini (AR) - Via delle Ville



Totale distanza percorsa

3.1 km.