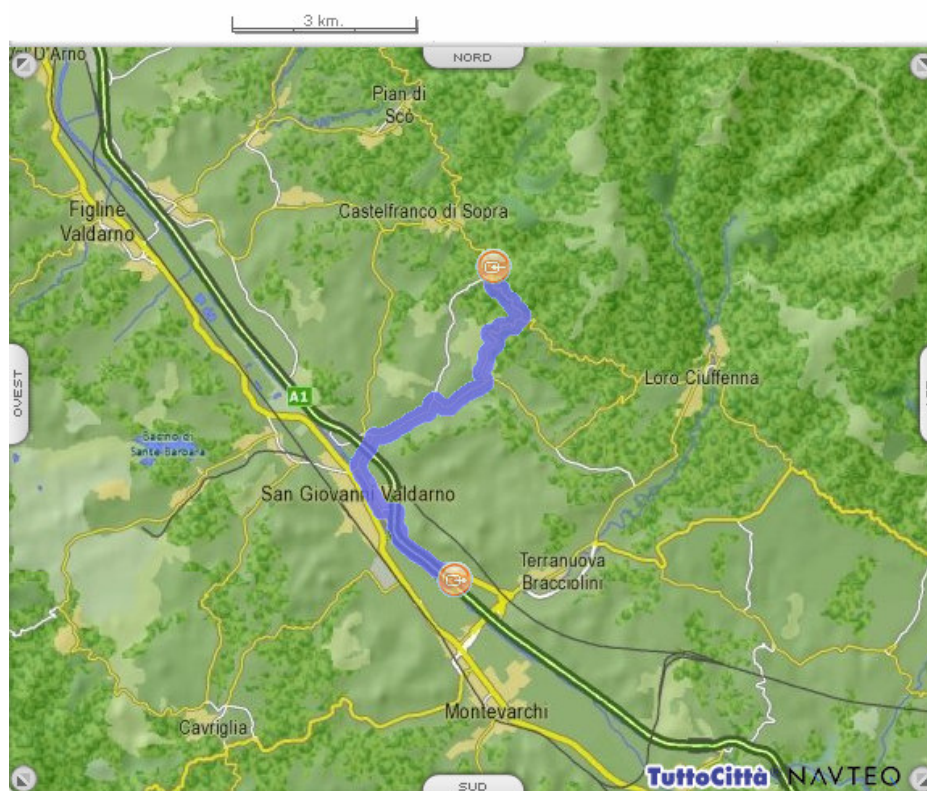




## Come raggiungere CIRCOLO di Persignano - TERRANUOVA BRACCIOLINI

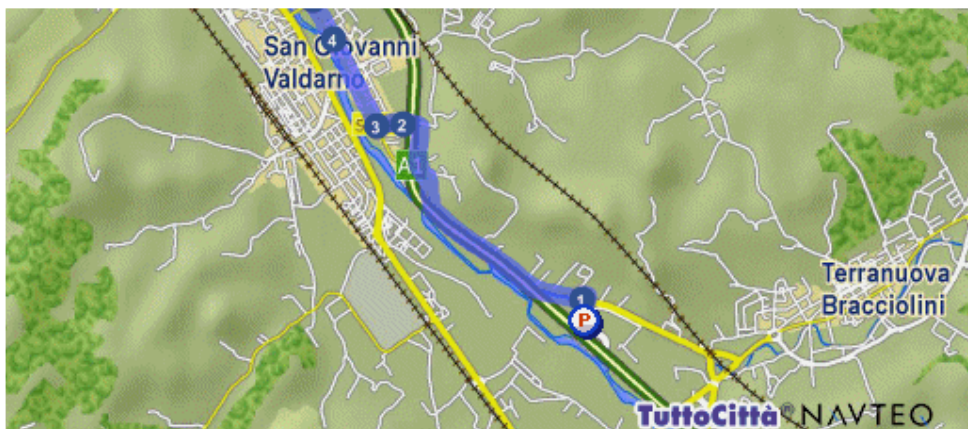
**Dal CASELLO Autostrada A1 – svincolo Valdarno:**



### Percorso dettagliato

### Distanza

-  Parti da Terranuova Bracciolini (AR) - Svincolo Valdarno 308 mt.
- 1  Gira a destra SP11 2.2 km.



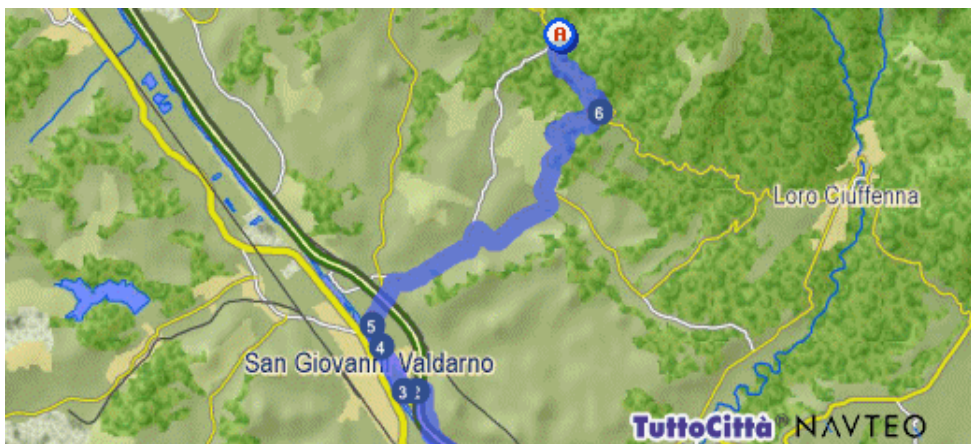
- 2  Continua in VIA DELLE CASELLE 215 mt.
- 3  Gira a destra SP11 758 mt.

**Percorso dettagliato**

**Distanza**



- 4 ↑ Continua in SP8 369 mt.
- 5 ↗ Gira a destra SP7 6.4 km.



- 6 ↖ Gira a sinistra SP1 1.8 km.



📍 Sei arrivato in Persignano frazione di Castelfranco di Sopra (AR) centro

**Totale distanza percorsa**

**12.2 km.**