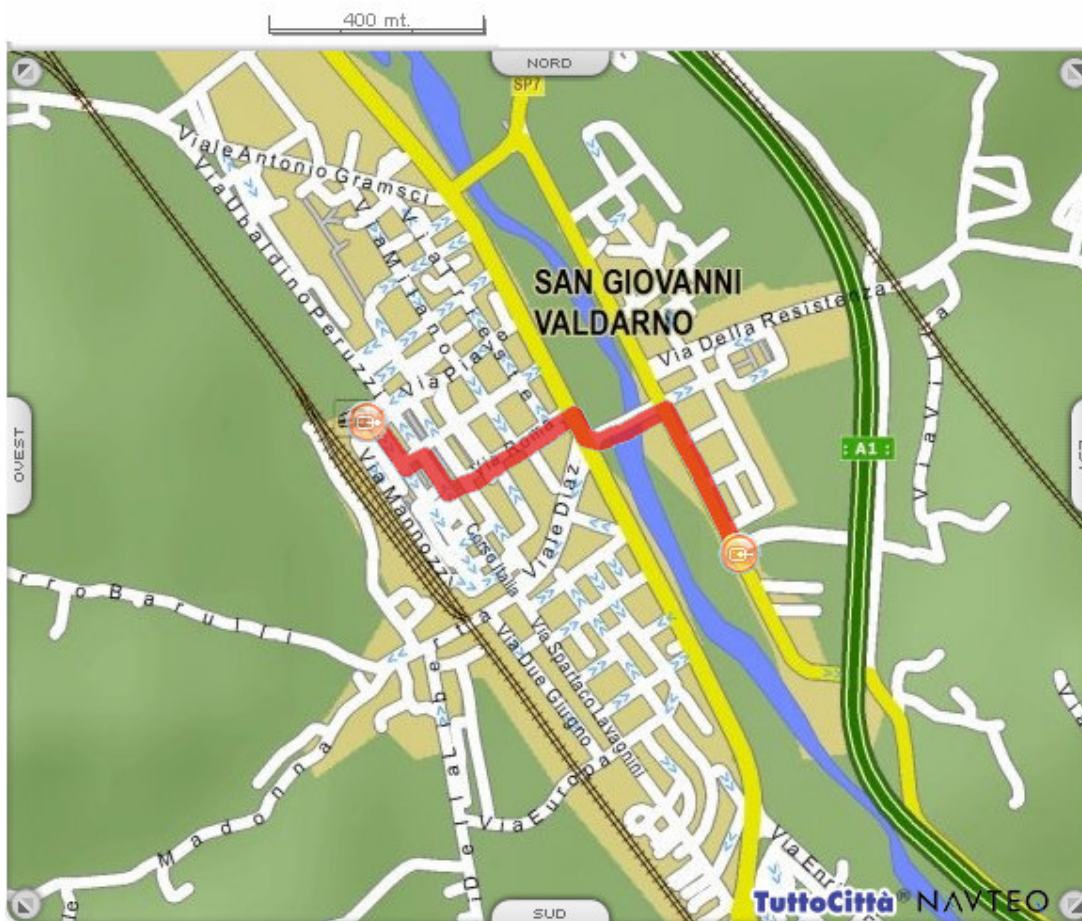


## Come raggiungere CIRCOLO – BOCCIOFILO – SAN GIOVANNI VALDARNO

Dalla STAZIONE FS di San Giovanni Valdarno:




	<b>Percorso dettagliato</b>	<b>Distanza</b>
	Parti da San Giovanni Valdarno (AR) - Piazza Giacomo Matteotti	17 mt.
1	Gira a destra VIA GIUSEPPE MAZZINI	144 mt.
2	Gira a sinistra VIA ROSAI	51 mt.
3	Gira a destra CORSO ITALIA	102 mt.
4	Gira a sinistra PIAZZA CAMILLO BENSO CONTE DI CAVOU	52 mt.
5	Continua in VIA ROMA	301 mt.
6	Gira a destra SR69	274 mt.

**Percorso dettagliato**

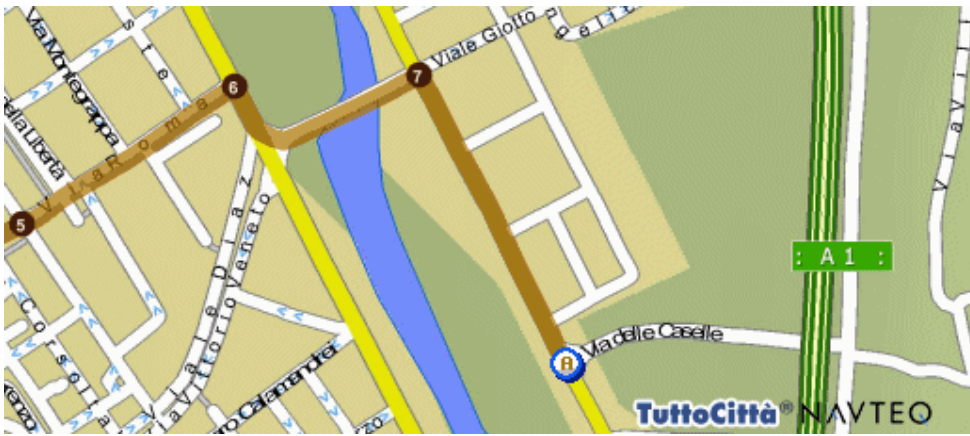
**Distanza**



7  Gira a destra SP11

387 mt.

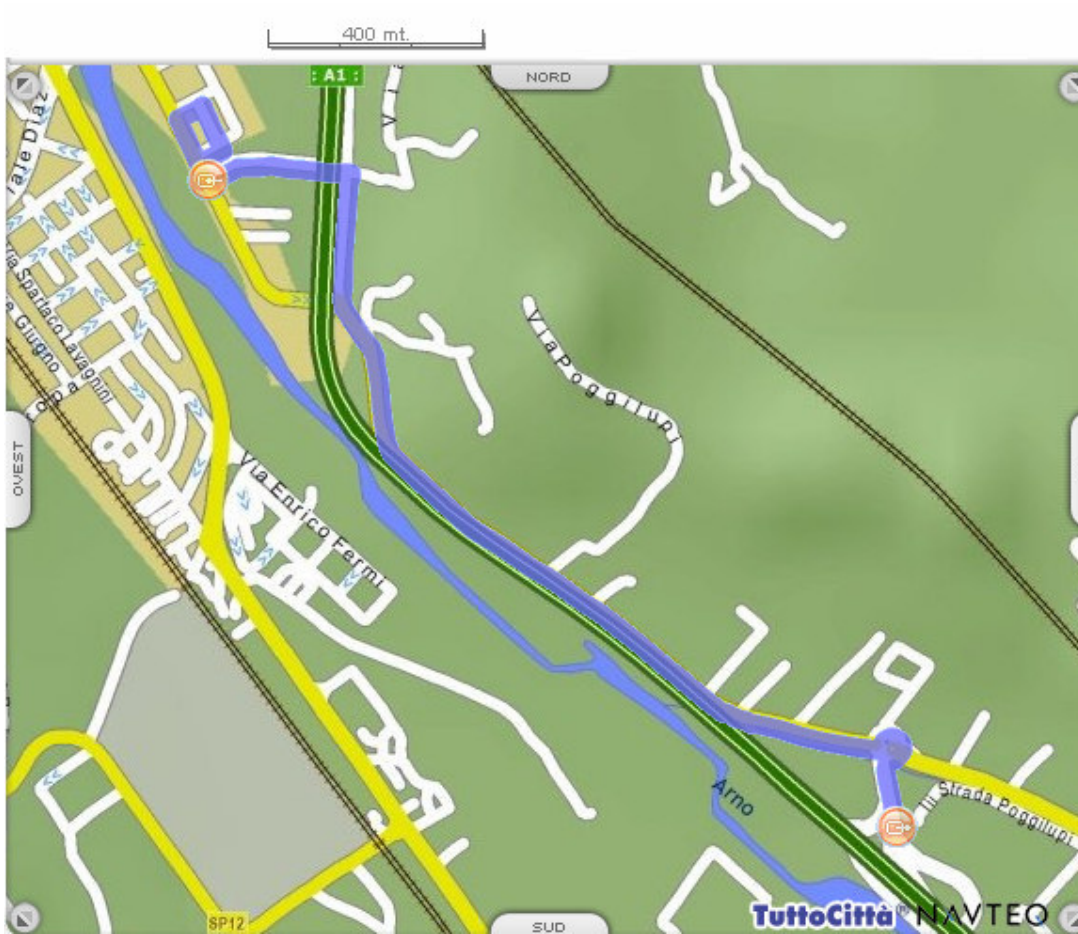
 Sei arrivato in San Giovanni Valdarno (AR) - Lungarno Guido Reni



**Totale distanza percorsa**



**1.3 km.**

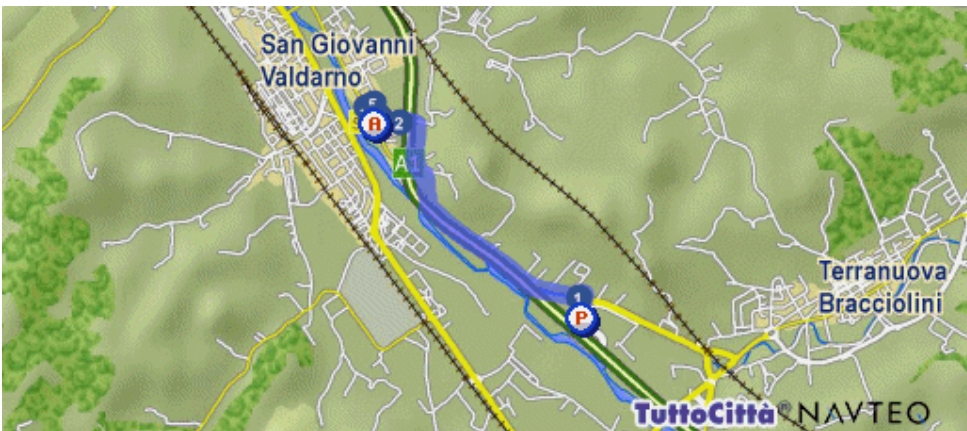
**Dal CASELLO Autostrada A1 – svincolo Valdarno:**






**Percorso dettagliato**





**Distanza**

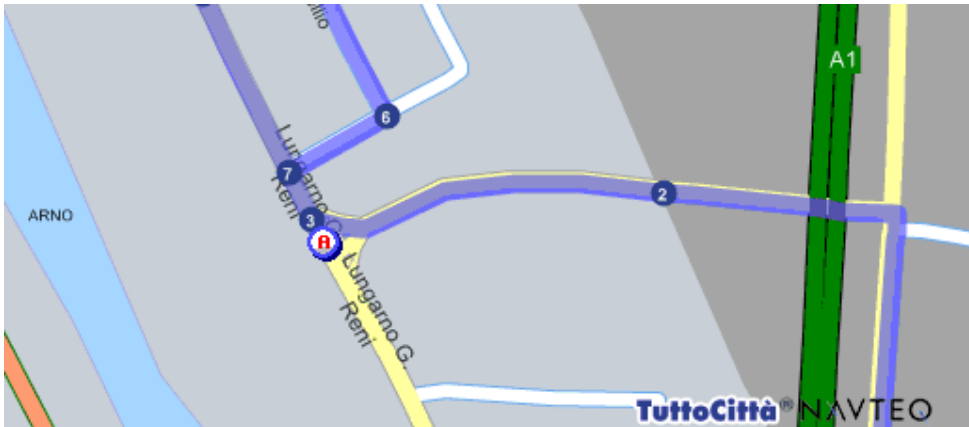
-  Parti da Terranuova Bracciolini (AR) - Svincolo Valdarno 308 mt.
- 1  Gira a destra SP11 2.2 km.



- 2  Continua in VIA DELLE CASELLE 215 mt.
- 3  Gira a destra SP11 149 mt.
- 4  Gira a destra VIA ANDREA DEL CASTAGNO 66 mt.

### Percorso dettagliato

- |   |   | Distanza |
|---|---|----------|
| 5   |  Gira a destra VIA TIZIANO VECELLIO  | 116 mt.  |
| 6   |  Gira a destra VIA LEONARDO DA VINCI | 67 mt.   |
| 7   |  Gira a sinistra SP11                | 48 mt.   |
|  | Sei arrivato in San Giovanni Valdarno (AR) - Lungarno Guido Reni  |          |



**Totale distanza percorsa**

**3.2 km.**