

## Come raggiungere CIRCOLO – BANI – SAN GIOVANNI VALDARNO

Dalla STAZIONE FS di San Giovanni Valdarno:



### Percorso dettagliato

		Distanza
	Parti da San Giovanni Valdarno (AR) - Piazza Giacomo Matteotti	17 mt.
1	Gira a destra VIA GIUSEPPE MAZZINI	144 mt.
2	Gira a sinistra VIA ROSAI	51 mt.
3	Gira a destra CORSO ITALIA	460 mt.
4	Continua in VIA SPARTACO LAVAGNINI	663 mt.



Sei arrivato in San Giovanni Valdarno (AR) - Via Spartaco Lavagnini

**Totale distanza percorsa**



**1.3 km.**

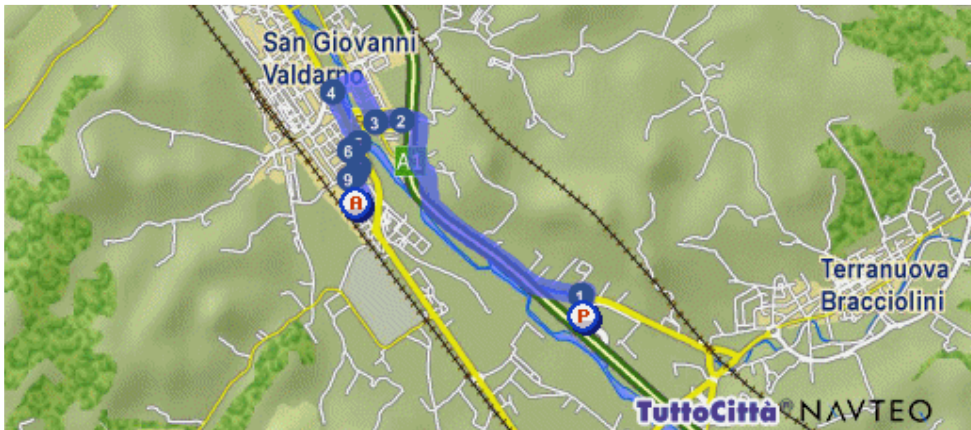
**Dal CASELLO Autostrada A1 – svincolo Valdarno:**





**Percorso dettagliato**

**Distanza**

- |   |  |         |
|---|--|---------|
|    | Parti da Terranuova Bracciolini (AR) - Svincolo Valdarno | 308 mt. |
| 1  | Gira a destra SP11                                       | 2.2 km. |










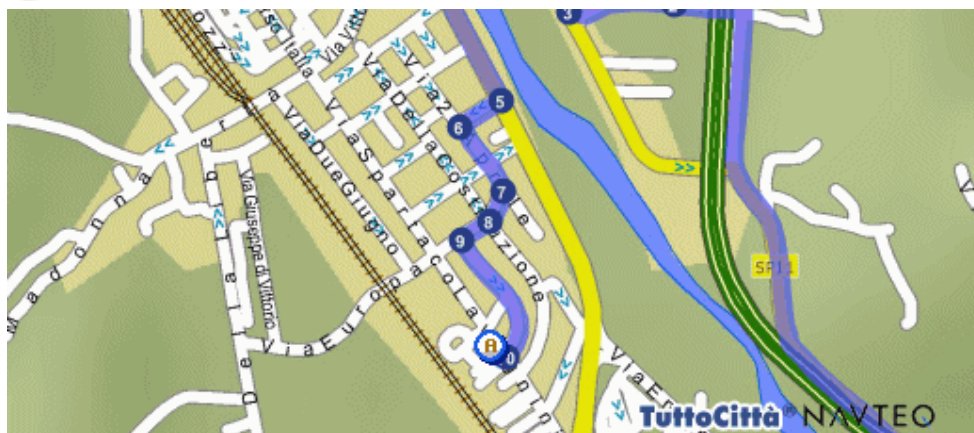
- |   |                               |         |
|---|-------------------------------|---------|
| 2  | Continua in VIA DELLE CASELLE | 215 mt. |
| 3  | Gira a destra SP11            | 574 mt. |
| 4  | Gira a sinistra SR69          | 462 mt. |

### Percorso dettagliato

### Distanza



- |    |   |   |         |
|----|---|---|---------|
| 5  |  | Gira a destra VIA PIERO GOBETTI                                     | 96 mt.  |
| 6  |  | Gira a sinistra VIA 25 APRILE                                       | 154 mt. |
| 7  |  | Gira a destra VIA XXIV LUGLIO                                       | 66 mt.  |
| 8  |  | Continua in VIA GAETANO PILATI                                      | 65 mt.  |
| 9  |  | Gira a sinistra VIA I MAGGIO  | 277 mt. |
| 10 |  | Gira a destra VIA SPARTACO LAVAGNINI                                | 42 mt.  |
|    |  | Sei arrivato in San Giovanni Valdarno (AR) - Via Spartaco Lavagnini |         |



**Totale distanza percorsa**

**4.4 km.**