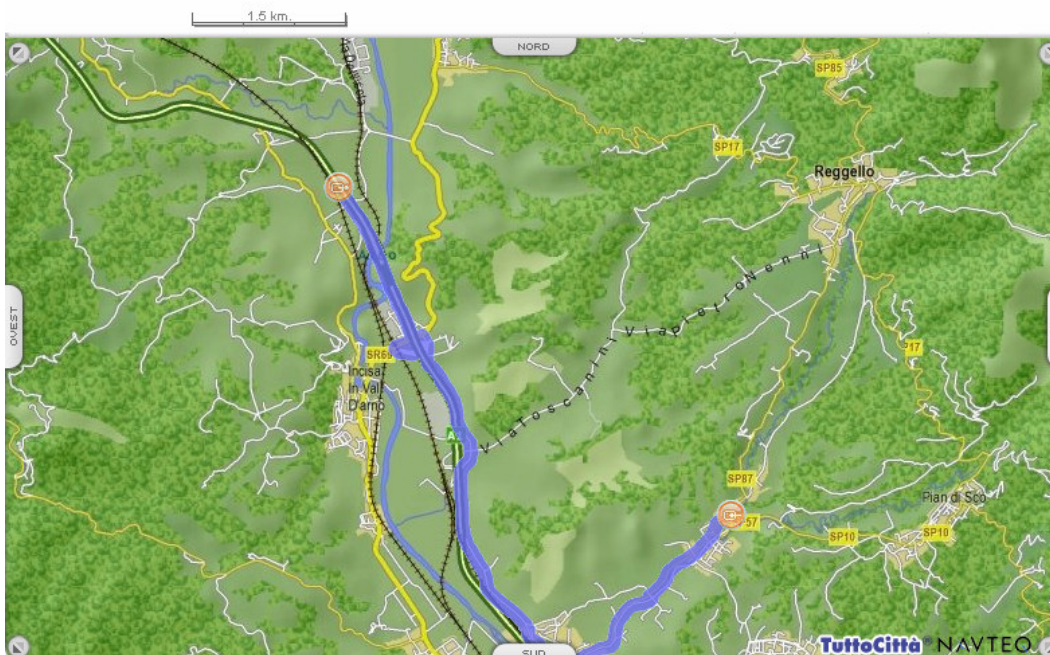


Come raggiungere CIRCOLO di VAGGIO

Dal CASELLO Autostrada A1 – svincolo Incisa Valdarno:

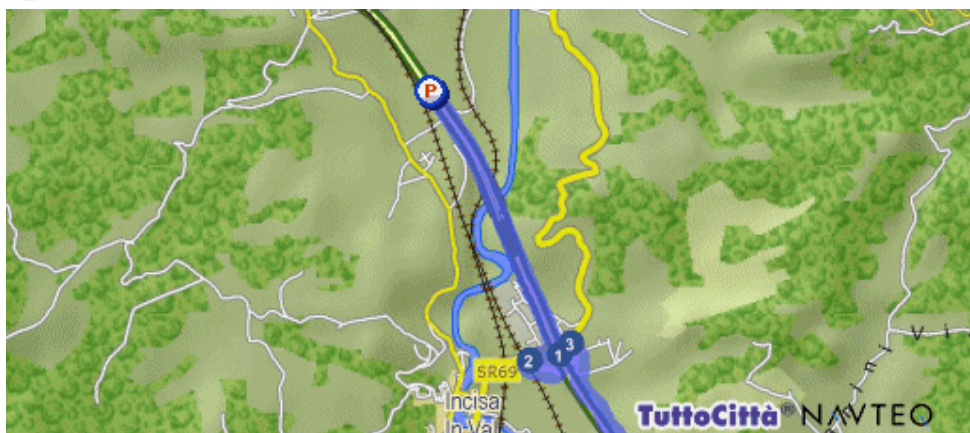



Percorso dettagliato

Distanza


 Parti da Incisa in Val d'Arno (FI) - Autostrada del Sole

2.2 km.



1  Gira a destra SVINCOLO INCISA

475 mt.

2  Continua in SR69

363 mt.

3  Gira a destra VIA DI CETINA

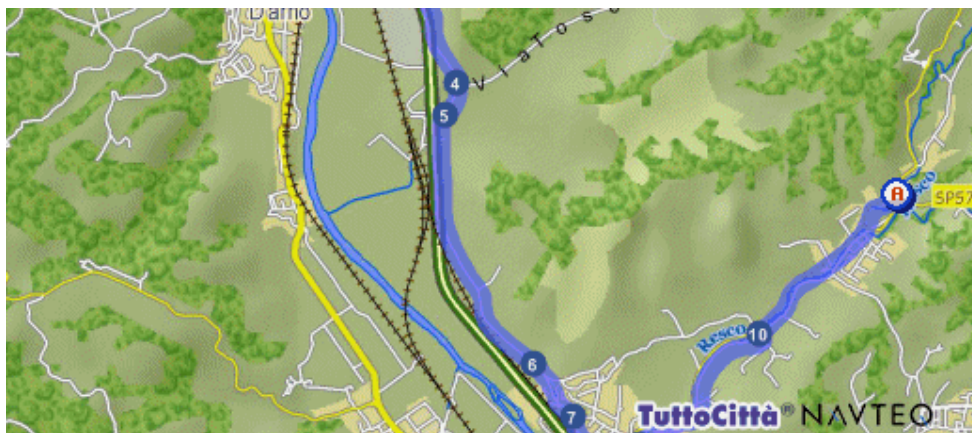
1.6 km.

Percorso dettagliato

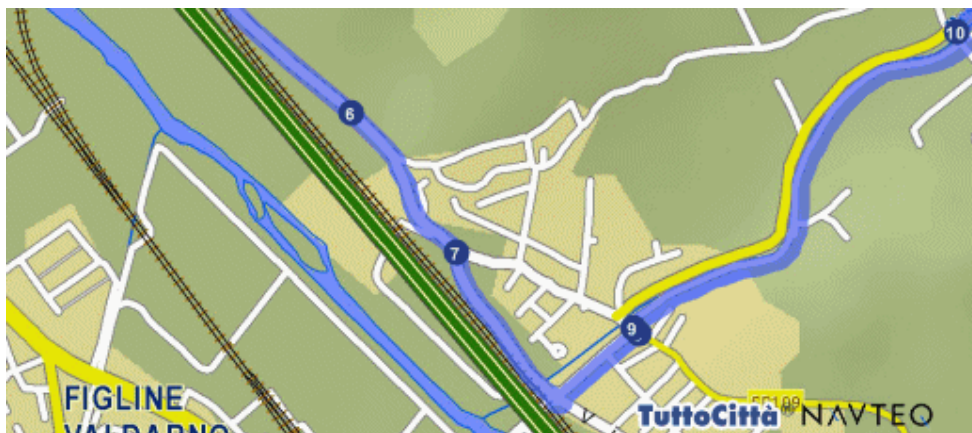
Distanza



- 4 ↑ Continua in LOCALITÀ PRULLI DI SOPRA 296 mt.
- 5 ↩ Gira a sinistra VIA PRULLI 2.2 km.



- 6 ↑ Continua in VIA GOFFREDO MAMELI 532 mt.
- 7 ↑ Continua in VIA GIOVANNI AMENDOLA 882 mt.




- 8 ↩ Gira a sinistra VIA URBINESE 24 mt.
- 9 ↪ Gira a destra VIA DELLA FORNACE 1.4 km.

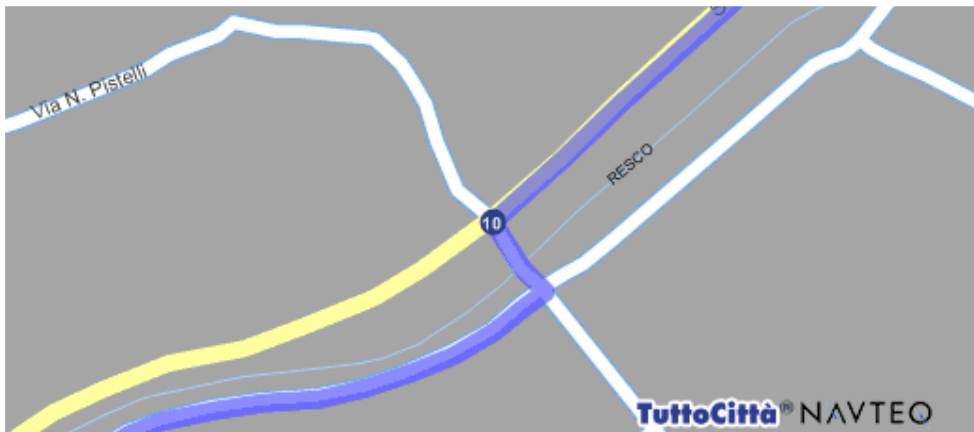
Percorso dettagliato


Distanza



10  Gira a destra SP87

1.5 km.



 Sei arrivato in Vaggio frazione di Reggello (FI) - Via Torquato Tasso

Totale distanza percorsa

11.8 km.