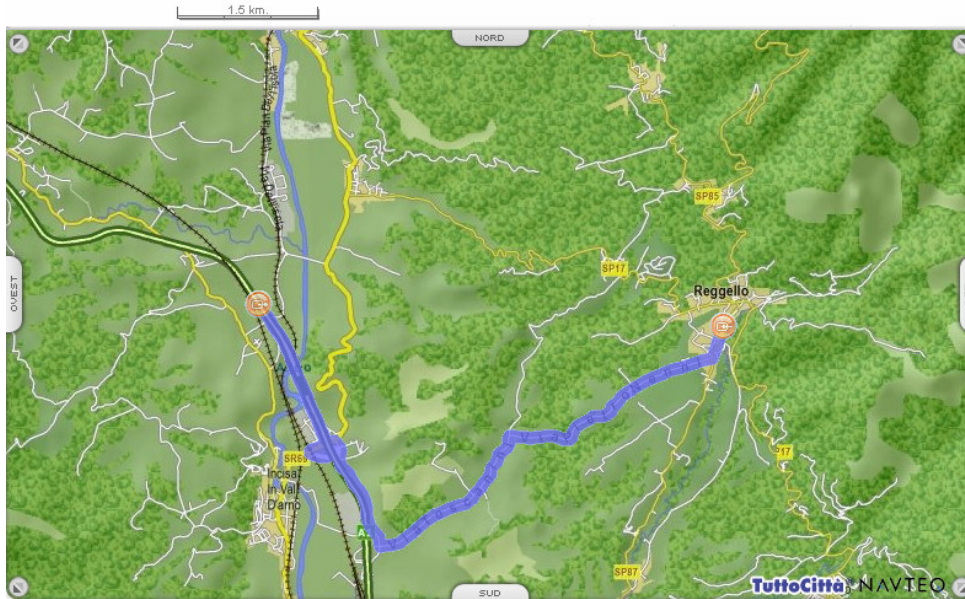


Come raggiungere CIRCOLO di REGGELLO

Dal CASELLO Autostrada A1 – svincolo Incisa Valdarno:



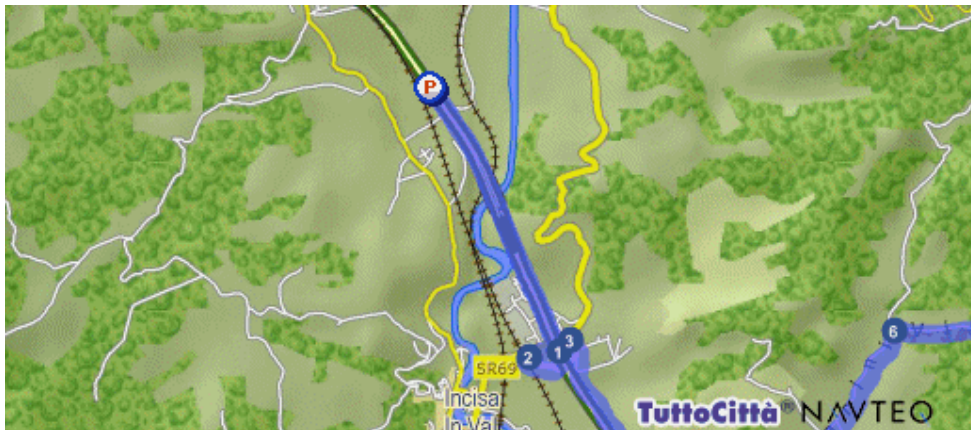
Percorso dettagliato




Distanza



Parti da Incisa in Val d'Arno (FI) - Autostrada del Sole

2.2 km.



-  Gira a destra SVINCOLO INCISA 475 mt.
-  Continua in SR69 363 mt.
-  Gira a destra VIA DI CETINA 1.6 km.

Percorso dettagliato

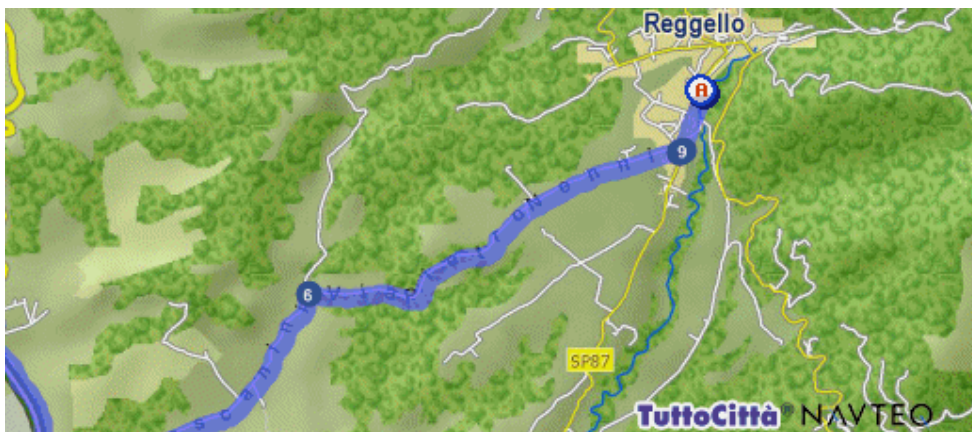
Distanza








- 4  Continua in LOCALITÀ PRULLI DI SOPRA 68 mt.
- 5  Gira a sinistra VIA TOSCANINI 2.6 km.



- 6  Gira a destra VIA PIETRO NENNI 3.3 km.



- 7  Continua in SP87 10 mt.
- 8  Continua in PIAZZA SAN PIETRO 25 mt.
- 9  Gira a sinistra SP85 489 mt.
- 10  Gira a sinistra VIA ANTONIO GRAMSCI 15 mt.
-  Sei arrivato in Reggello (FI) - Via Antonio Gramsci

Percorso dettagliato

Distanza



Totale distanza percorsa

11.4 km.