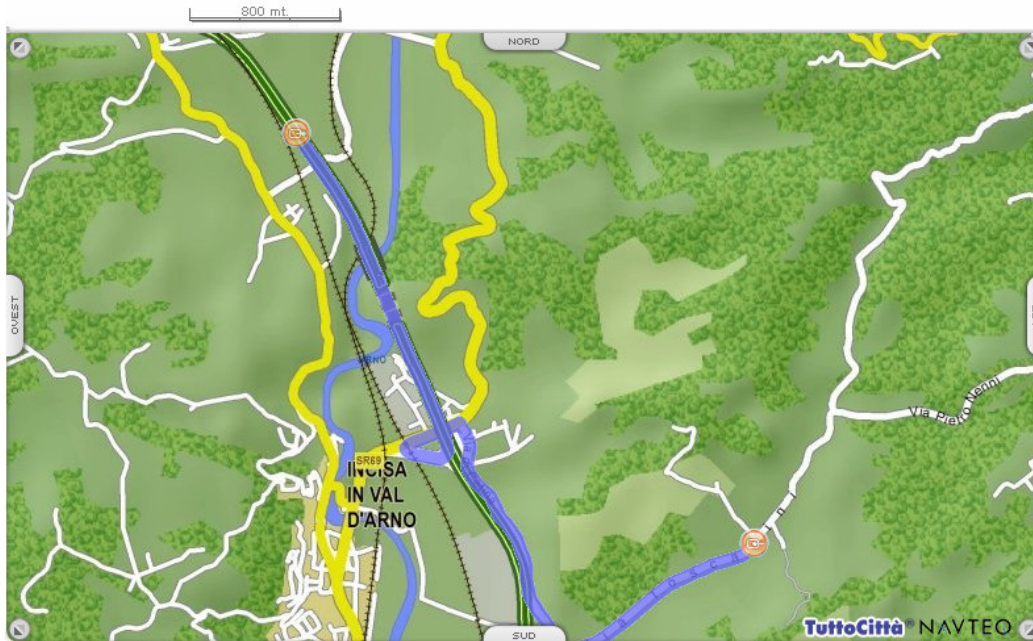


Come raggiungere CIRCOLO del MONTANINO

Dal CASELLO Autostrada A1 – svincolo Incisa Valdarno:

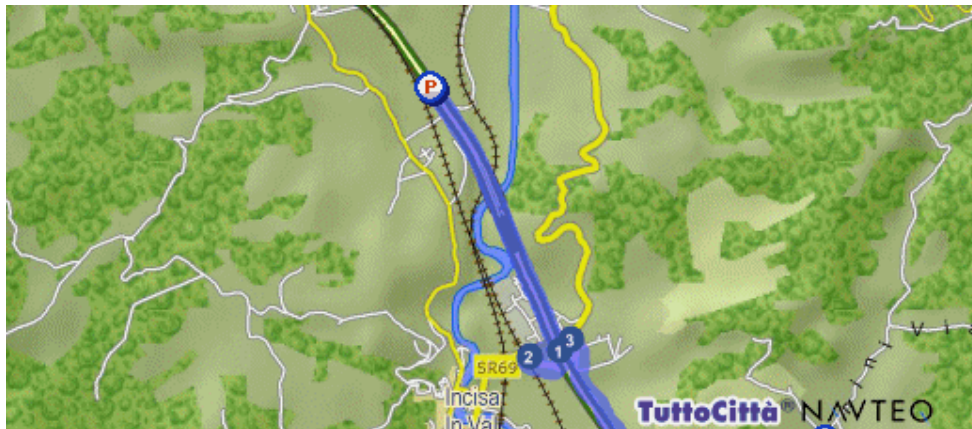


Percorso

Distanza


 Parti da Incisa in Val d'Arno (FI) - Autostrada del Sole

2.2 km.



1  Gira a destra SVINCOLO INCISA

475 mt.

2  Continua in SR69

363 mt.

3  Gira a destra VIA DI CETINA

1.6 km.

Percorso

Distanza

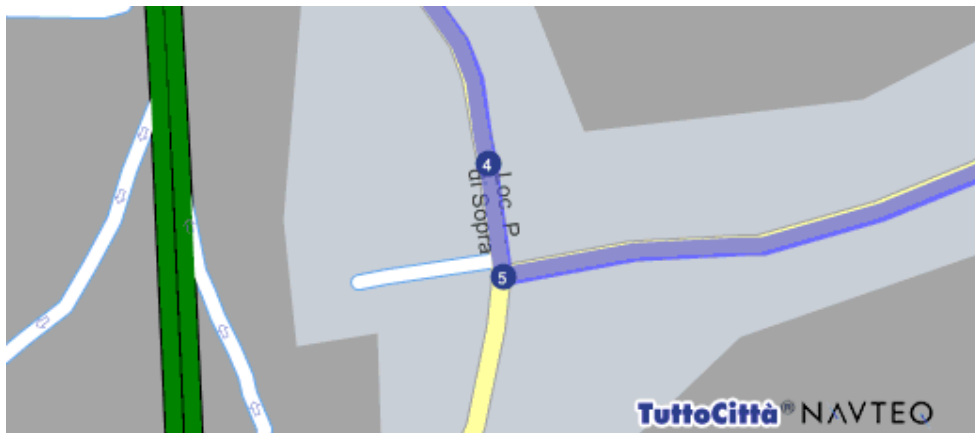


4 ↑ Continua in LOCALITÀ PRULLI DI SOPRA

68 mt.

5 ↵ Gira a sinistra VIA TOSCANINI

1.5 km.



📍 Sei arrivato in Montanino frazione di Reggello (FI) - Via Toscanini

Totale distanza percorsa

6.4 km.