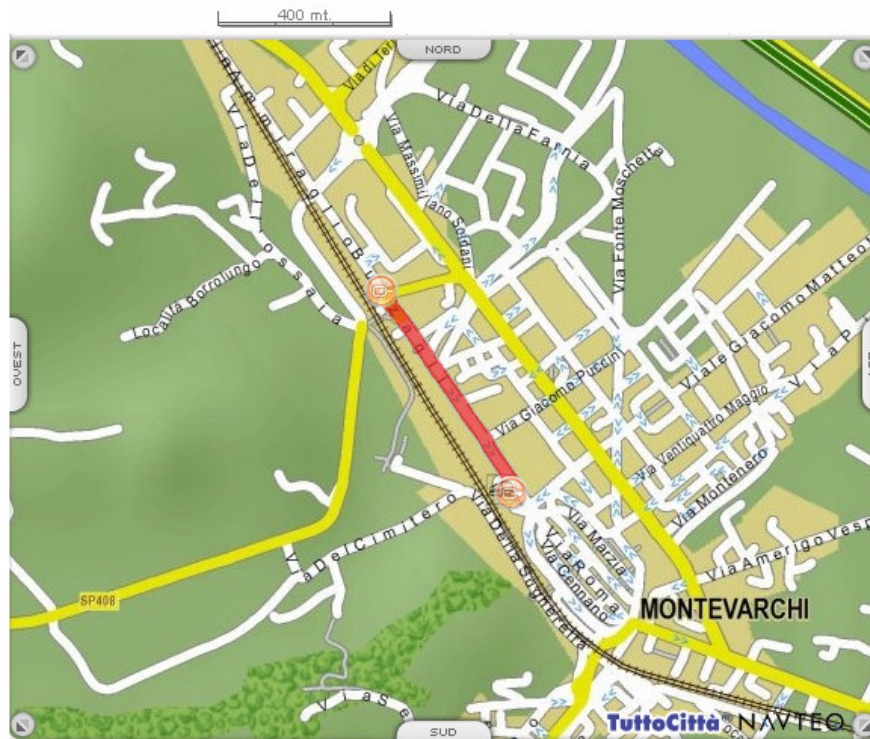









## Come raggiungere CIRCOLO – RINASCITA – MONTEVARCHI

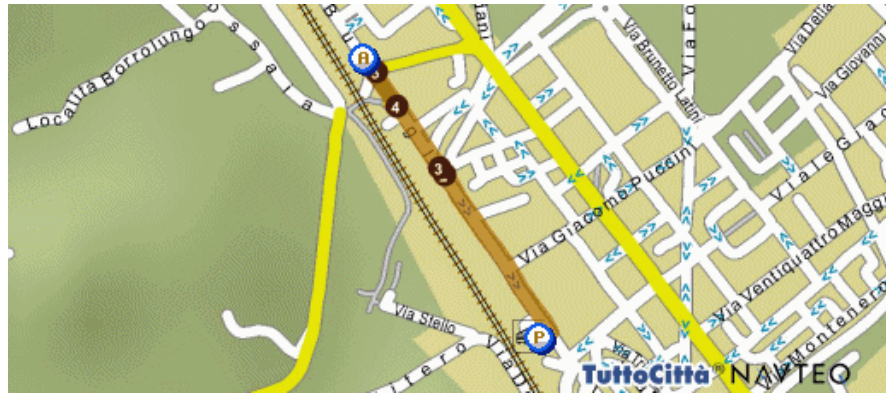
Dalla STAZIONE FS di Montevarchi:



### Percorso dettagliato

### Distanza

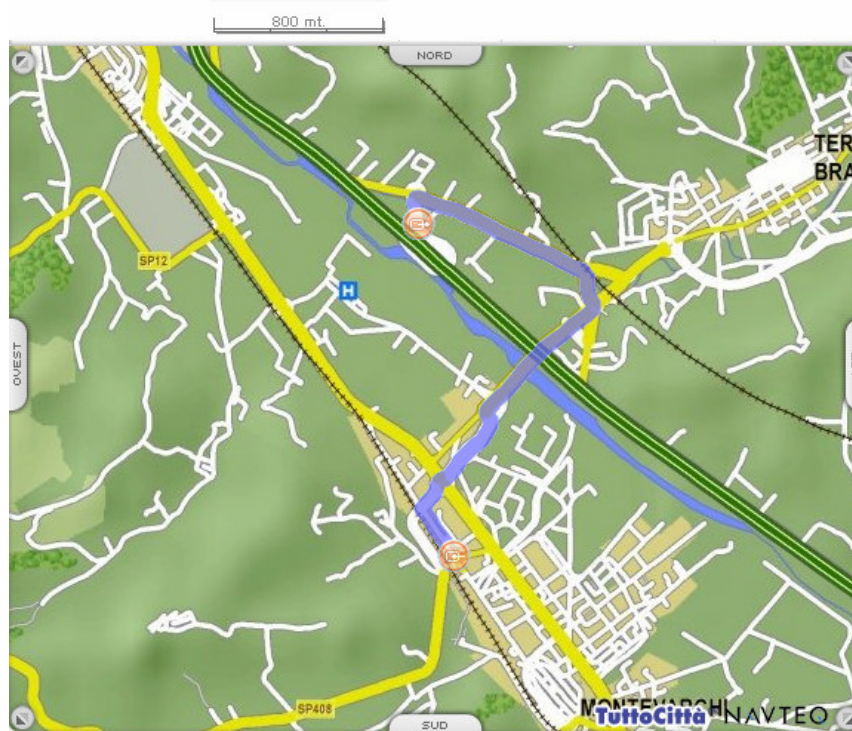
- |   |  |         |
|---|--|---------|
|    | Parti da Montevarchi (AR) - Piazza Donatori di Sangue      | 27 mt.  |
| 1  | Gira a sinistra VIA AMMIRAGLIO BURZAGLI                    | 411 mt. |
| 2  | Continua in PIAZZA GIOTTO                                  | 21 mt.  |
| 3  | Continua in VIA AMMIRAGLIO BURZAGLI                        | 162 mt. |
| 4  | Continua in SP408  | 87 mt.  |
| 5  | Gira a sinistra VIA AMMIRAGLIO BURZAGLI                    | 40 mt.  |
|    | Sei arrivato in Montevarchi (AR) - Via Ammiraglio Burzagli |         |



Totale distanza percorsa



748 mt.

**CASELLO Autostrada A1 – svincolo Valdarno:**



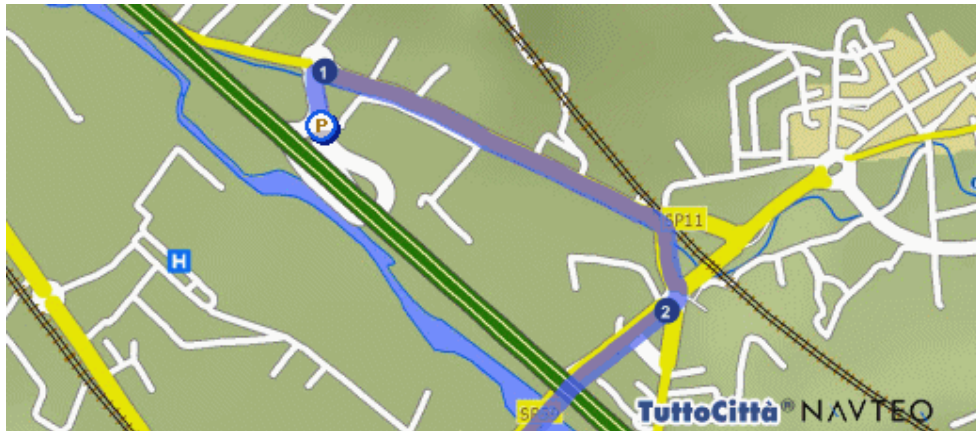
**Percorso dettagliato**

**Distanza**

-  Parti da Terranuova Bracciolini (AR) - Svincolo Valdarno
- 1  Gira a destra SP11

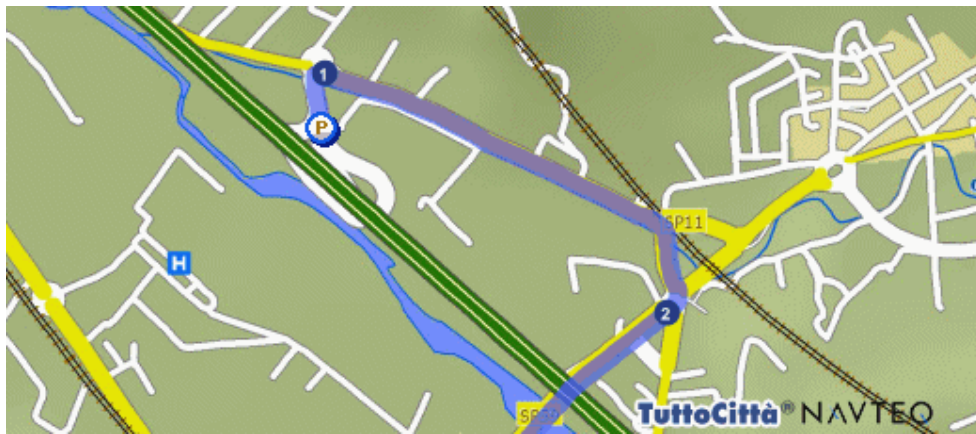
200 mt.

1.3 km.



Parti da Terranuova Bracciolini (AR) - Svincolo Valdarno 200 mt.

1  Gira a destra SP11 1.3 km.



2  Continua in SP59 944 mt.



3  Gira a destra VIALE CAMILLO BENSO CONTE CAVOUR 495 mt.

4  Continua in VIA CARLO CATTANEO 186 mt.

5  Gira a sinistra VIA AMMIRAGLIO BURZAGLI 343 mt.



Sei arrivato in Montevarchi (AR) - Via Ammiraglio Burzagli

**Totale distanza percorsa**

**3.5 km.**