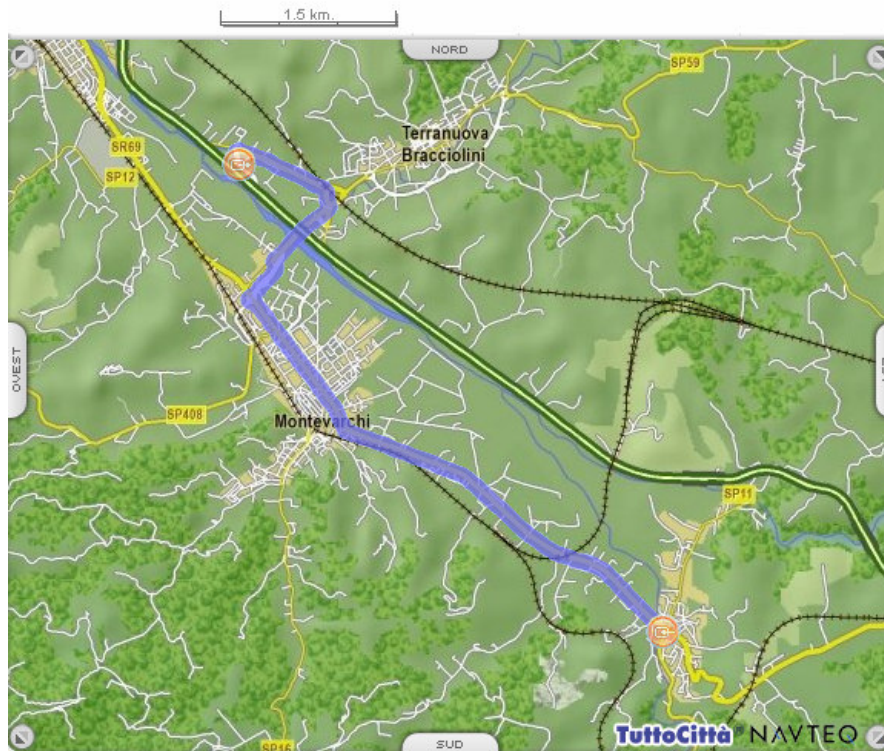




Come raggiungere CIRCOLO – AURORA di LEVANE – MONTEVARCHI

Dal CASELLO Autostrada A1 – svincolo Valdarno:



Percorso dettagliato

Distanza

- | | |
|--|---------|
|  Parti da Terranuova Bracciolini (AR) - Svincolo Valdarno | 200 mt. |
| 1  Gira a destra SP11 | 1.3 km. |





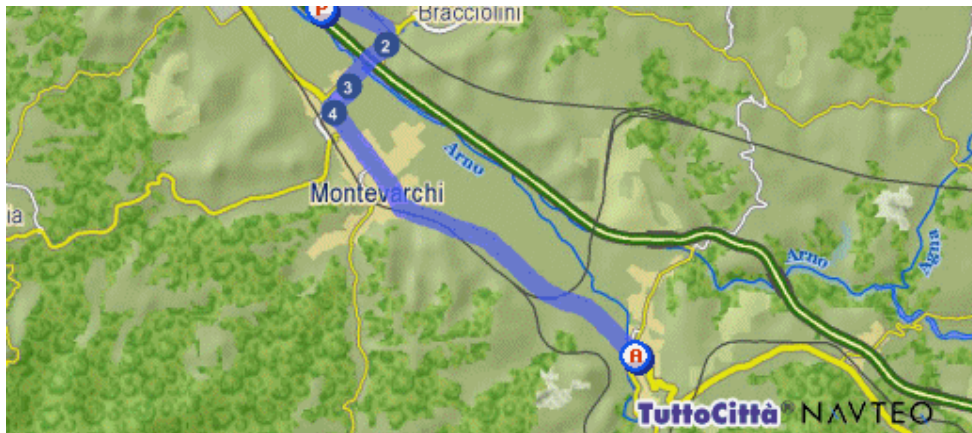
- | | |
|--|---------|
| 2  Continua in SP59 | 944 mt. |
|--|---------|




Percorso dettagliato

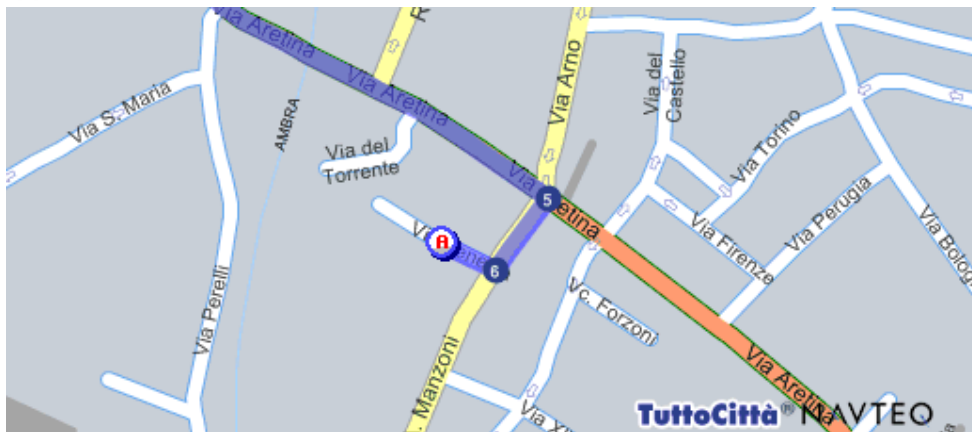
Distanza



- 3  Gira a destra VIALE CAMILLO BENSO CONTE CAVOUR 584 mt.
- 4  Gira a destra SR69 6.3 km.



- 5  Gira a destra SP540 53 mt.
- 6  Gira a destra VIA VENEZIA 36 mt.
-  Sei arrivato in Levane frazione di Montevarchi (AR) - Via Venezia



Totale distanza percorsa

9.5 km.