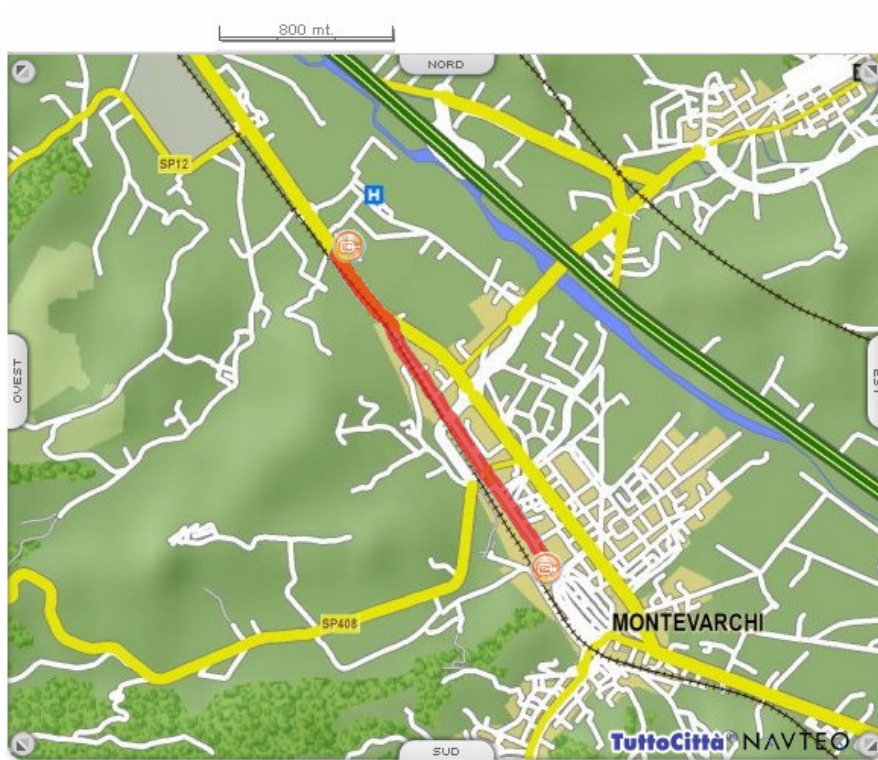








## Come raggiungere CIRCOLO – ASSO DI FIORI – MONTEVARCHI

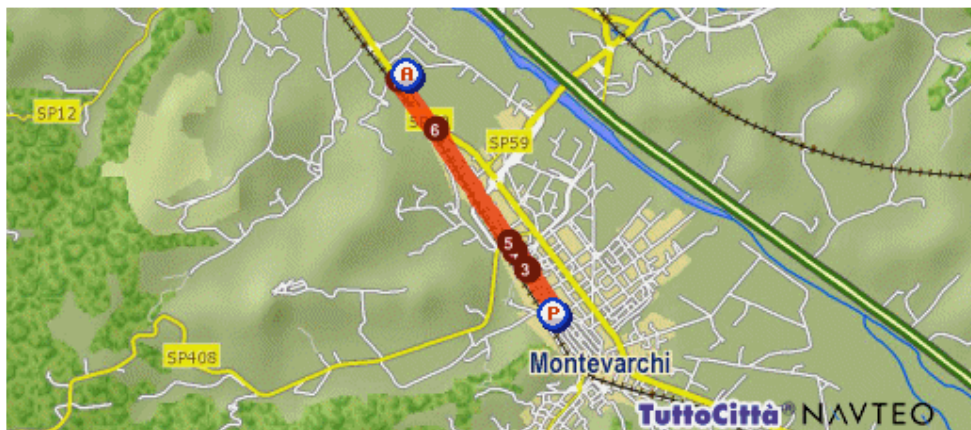
Dalla STAZIONE FS di Montevarchi:



### Percorso dettagliato

### Distanza



- |   |   |         |
|---|---|---------|
|    | Parti da Montevarchi (AR) - Piazza Donatori di Sangue | 27 mt.  |
| 1  | Gira a sinistra VIA AMMIRAGLIO BURZAGLI               | 411 mt. |
| 2  | Continua in PIAZZA GIOTTO                             | 21 mt.  |
| 3  | Continua in VIA AMMIRAGLIO BURZAGLI                   | 162 mt. |
| 4  | Continua in SP408                                     | 87 mt.  |
| 5  | Gira a sinistra VIA AMMIRAGLIO BURZAGLI               | 1.0 km. |

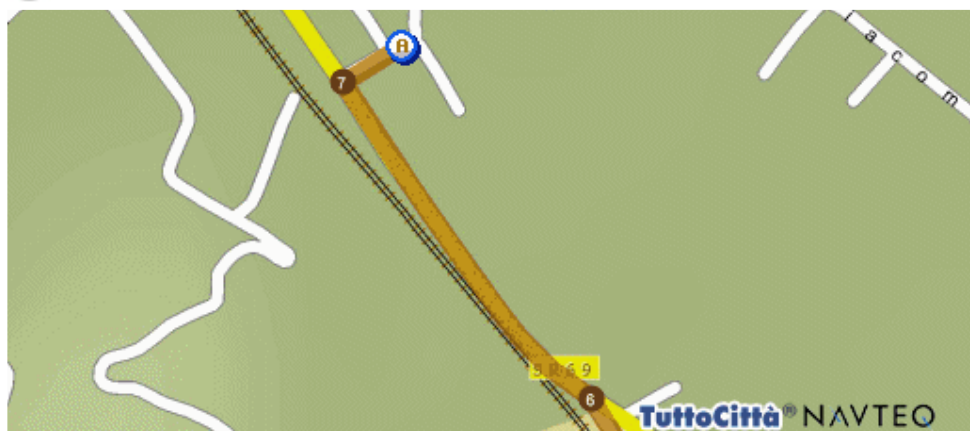


- |   |                  |         |
|---|------------------|---------|
| 6  | Continua in SR69 | 481 mt. |
|---|------------------|---------|

### Percorso dettagliato

### Distanza

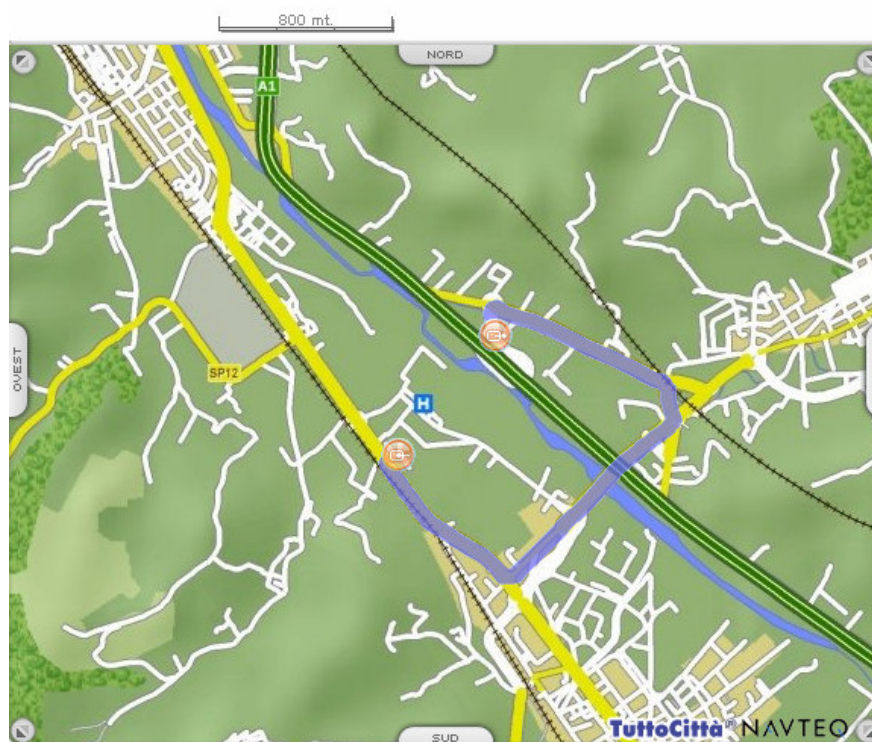
- 7  Gira a destra VIA AMERIGO CENTI 81 mt.
-  Sei arrivato in Montevarchi (AR) - Via Amerigo Centi



Totale distanza percorsa



2.3 km.

### Dal CASELLO Autostrada A1 – svincolo Valdarno:



### Percorso dettagliato

### Distanza

-  Parti da Terranuova Bracciolini (AR) - Svincolo Valdarno 200 mt.
- 1  Gira a destra SP11 1.3 km.

Percorso dettagliato

Distanza



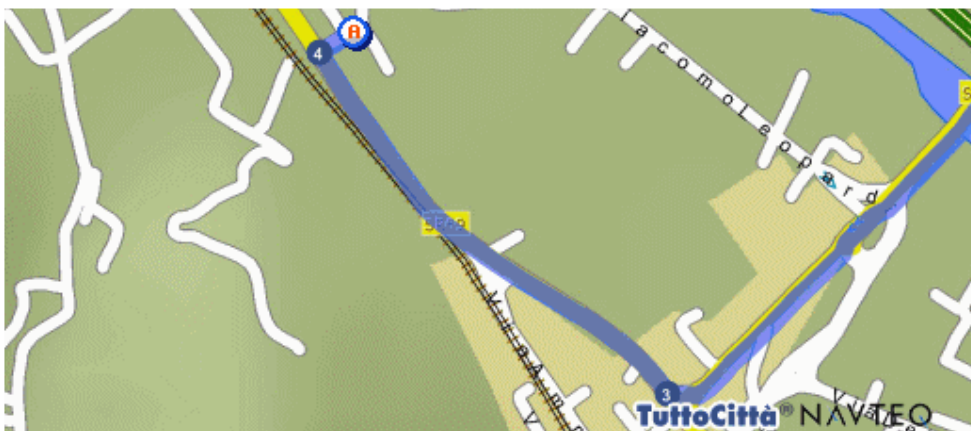
2 ↑ Continua in SP59

1.3 km.



3 ↘ Gira a destra SR69

976 mt.



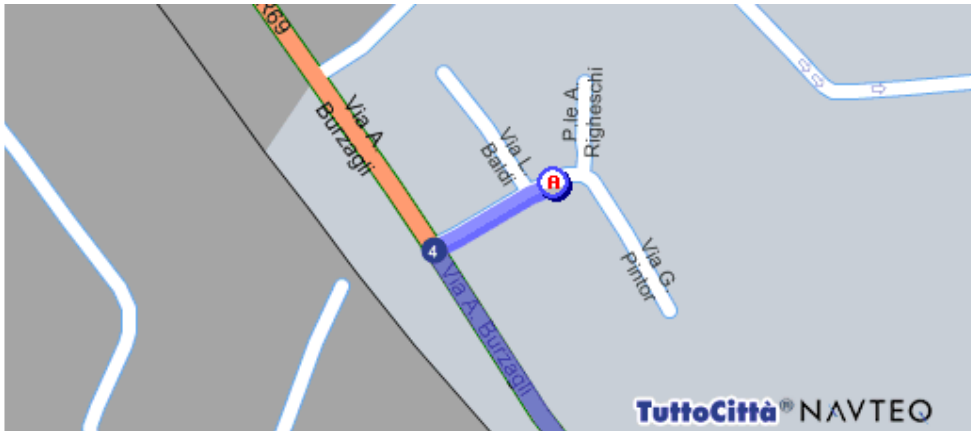
4 ↘ Gira a destra VIA AMERIGO CENTI

81 mt.

📍 Sei arrivato in Montevarchi (AR) - Via Amerigo Centi

**Percorso dettagliato**

**Distanza**



**Totale distanza percorsa**

**3.9 km**