

Come raggiungere CIRCOLO di INCISA VALDARNO

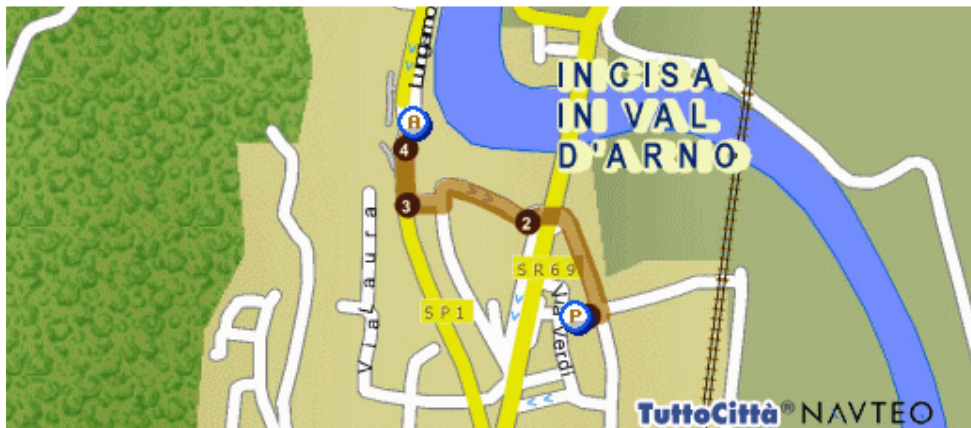
Dalla STAZIONE FS di Incisa Valdarno:



Percorso dettagliato

Distanza

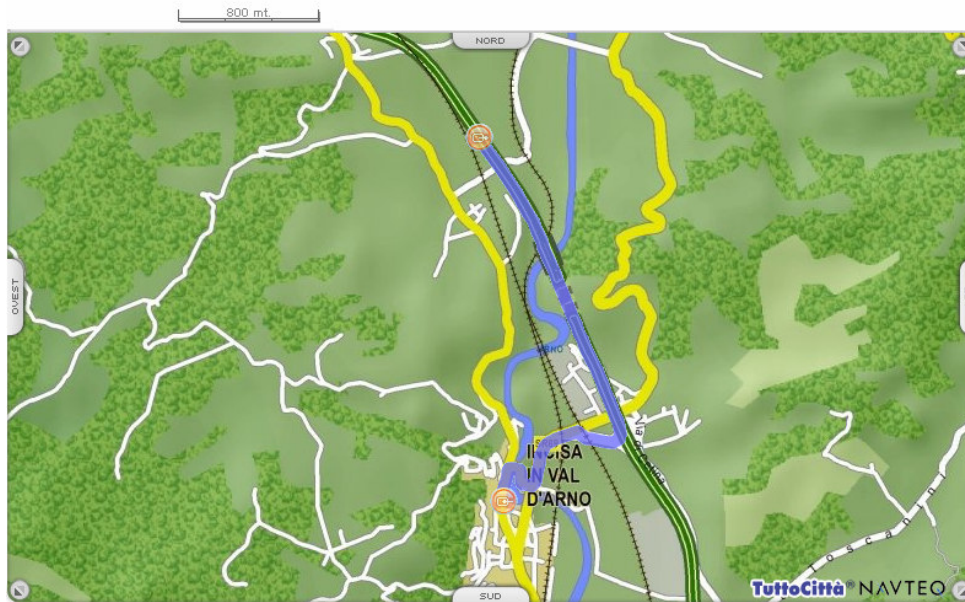
- | | | |
|---|--|---------|
|  | Parti da Incisa in Val d'Arno (FI) - Via Garibaldi | 30 mt. |
| 1  | Gira a sinistra VIA SANDRO PERTINI | 170 mt. |
| 2  | Continua in VIA OLIMPIA | 169 mt. |
| 3  | Gira a sinistra SP1 | 68 mt. |
| 4  | Continua in PIAZZA SANTA LUCIA | 35 mt. |
|  | Sei arrivato in Incisa in Val d'Arno (FI) - Piazza Santa Lucia | |



Totale distanza percorsa

472 mt.

Dal CASELLO Autostrada A1 – svincolo Incisa Valdarno:



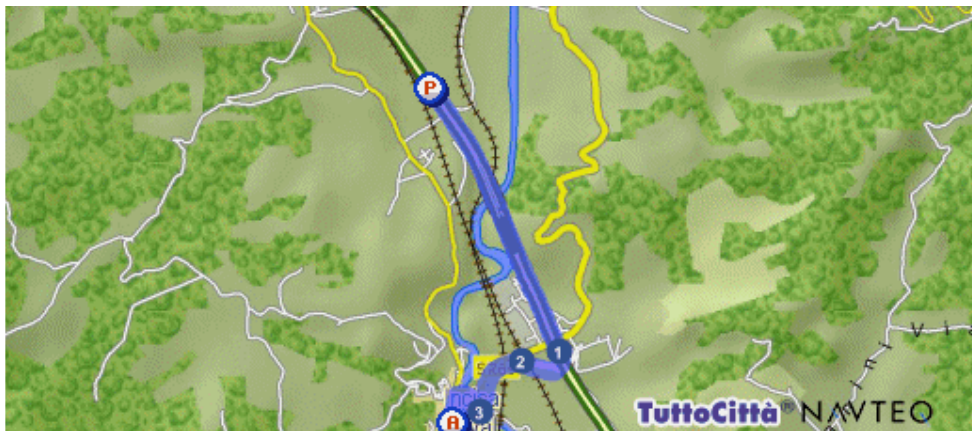
Percorso dettagliato

Distanza




Parti da Incisa in Val d'Arno (FI) - Autostrada del Sole

2.2 km.

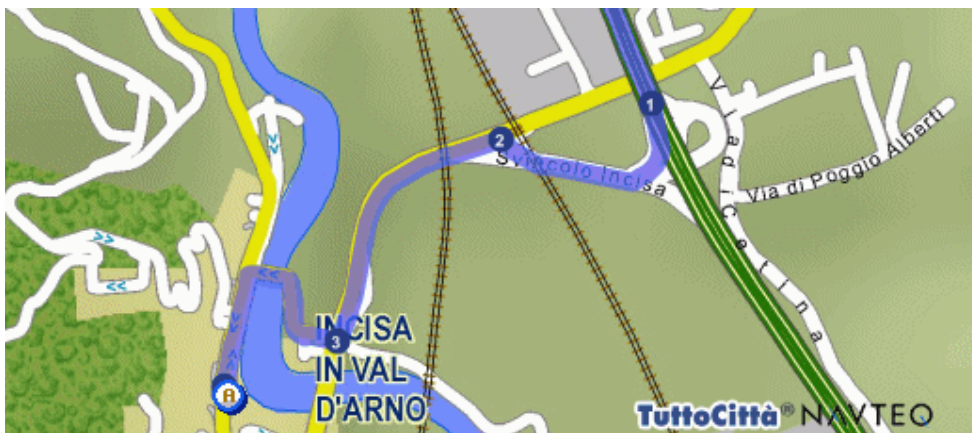


1  Gira a destra SVINCOLO INCISA

462 mt.




2  Gira a sinistra SR69

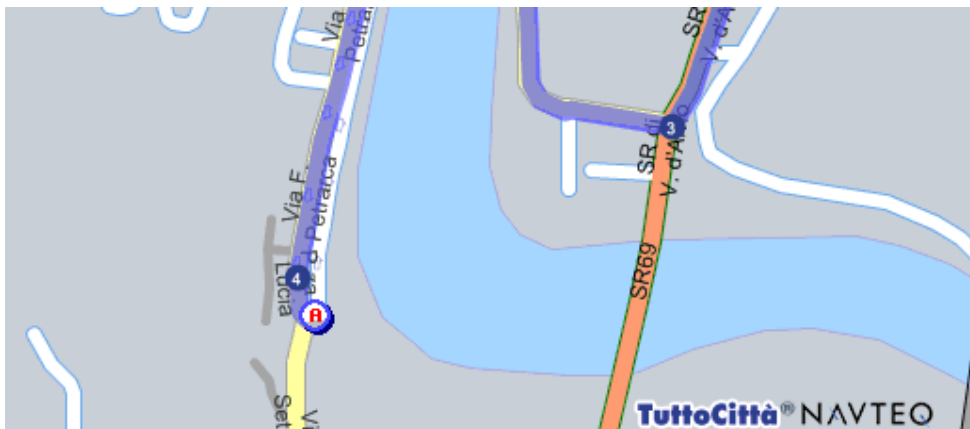
569 mt.



Percorso dettagliato

Distanza

- | | | | |
|---|---|--|---------|
| 3 |  | Gira a destra SP1 | 494 mt. |
| 4 |  | Continua in PIAZZA SANTA LUCIA | 33 mt. |
| |  | Sei arrivato in Incisa in Val d'Arno (FI) - Piazza Santa Lucia | |



Totale distanza percorsa

3.8 km.