

## Come raggiungere CIRCOLO – STECCO – FIGLINE VALDARNO

**Dal CASELLO Autostrada A1 – svincolo Incisa Valdarno:**



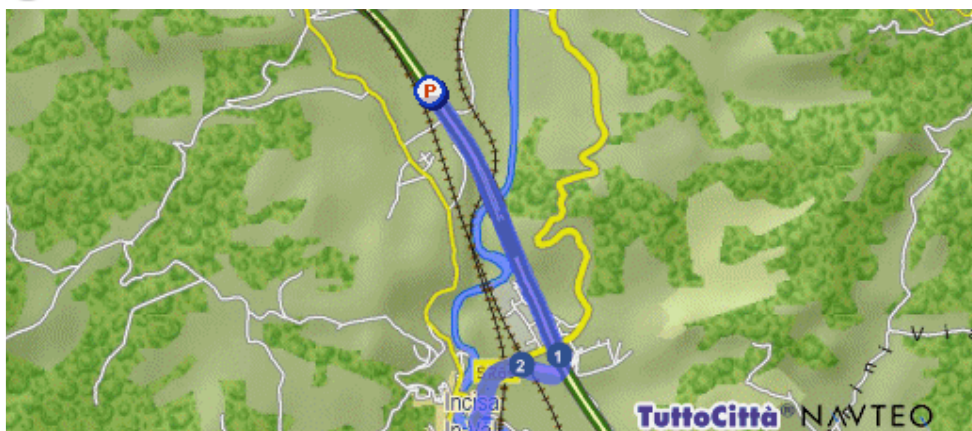
### Percorso dettagliato

### Distanza




Parti da Incisa in Val d'Arno (FI) - A1

2.2 km.



1  Gira a destra SVINCOLO INCISA

462 mt.

2  Gira a sinistra SR69

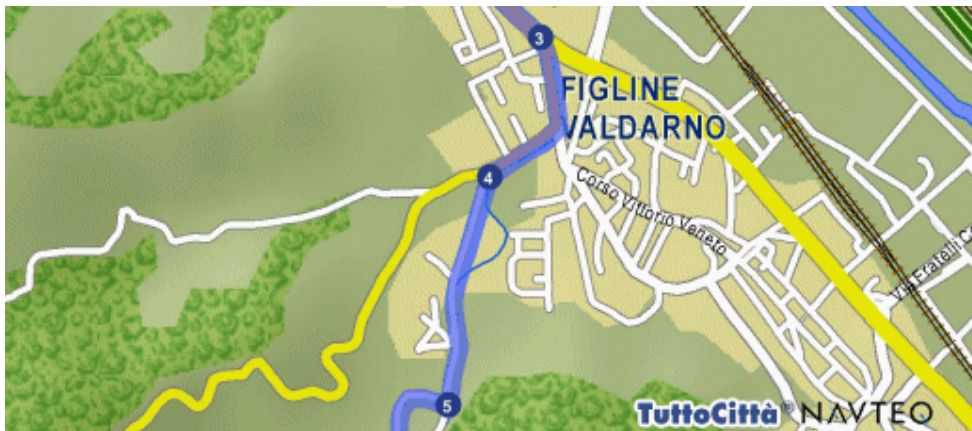
4.8 km.



**Percorso dettagliato**

**Distanza**



- 3  Continua in SP16 534 mt.
- 4  Gira a sinistra VIA DI NORCENNI 693 mt.



- 5  Gira a destra VIA DEL CROCIFISSO 343 mt.
-  Sei arrivato in Stecco frazione di Figline Valdarno (FI) centro



**Totale distanza percorsa**

**9.1 km.**