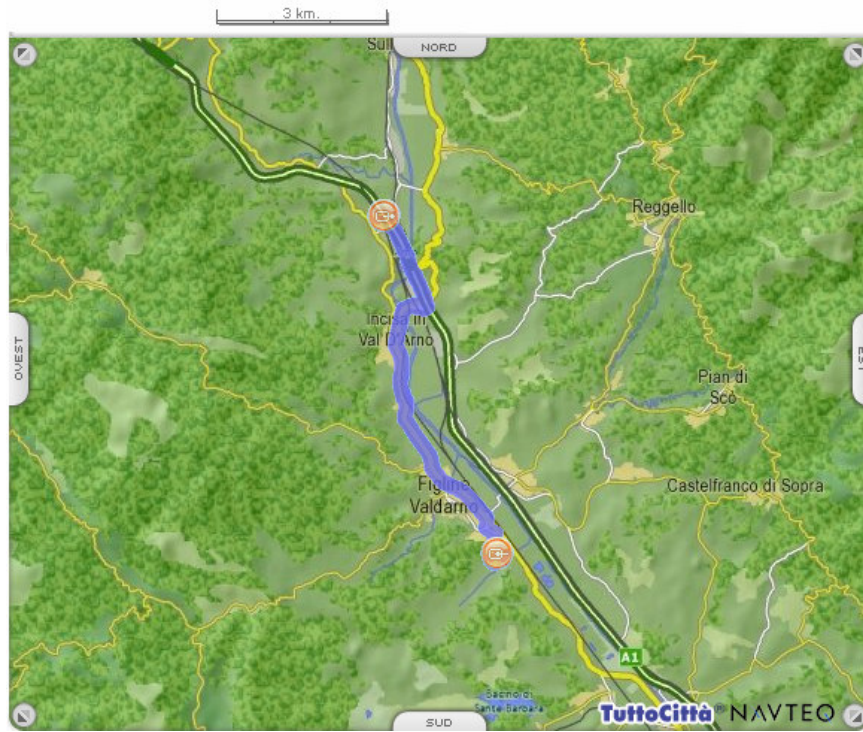


Come raggiungere CIRCOLO – CESTO – FIGLINE VALDARNO

Dal CASELLO Autostrada A1 – svincolo Incisa Valdarno:



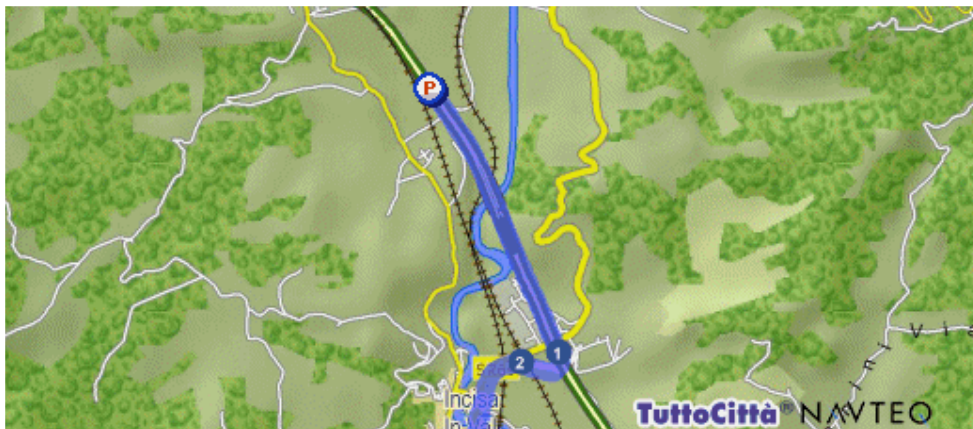
Percorso dettagliato

Distanza




Parti da Incisa in Val d'Arno (FI) - A1

2.2 km.



1  Gira a destra SVINCOLO INCISA

462 mt.





2  Gira a sinistra SR69

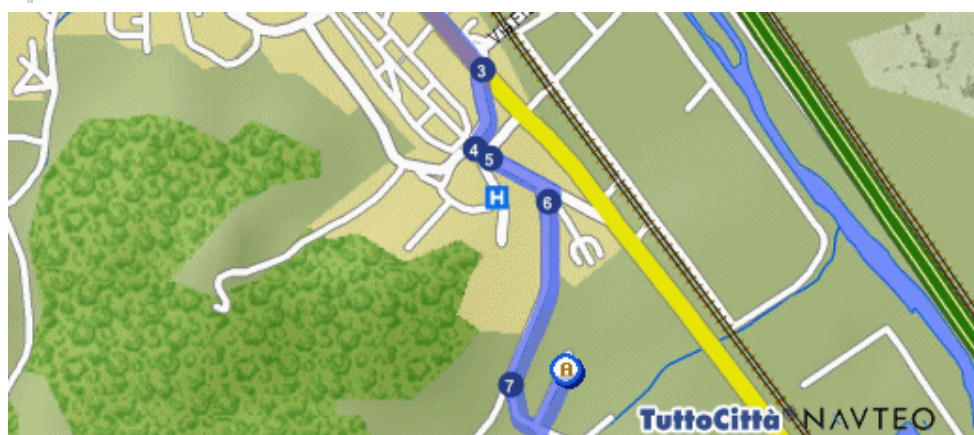
6.1 km.


Percorso dettagliato

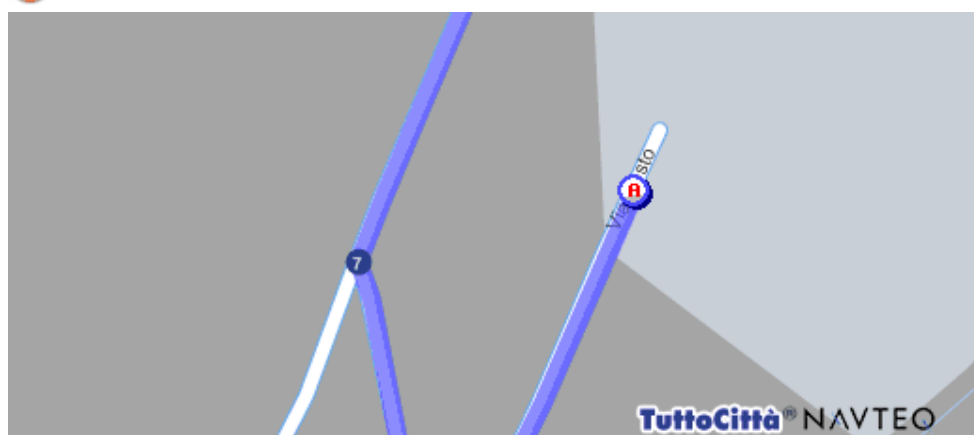
Distanza



- | | | | |
|---|---|--|---------|
| 3 |  | Gira a destra VIA LORENZO PIGNOTTI | 247 mt. |
| 4 |  | Gira a sinistra PIAZZA XXV APRILE | 52 mt. |
| 5 |  | Continua in VIA DELLA RESISTENZA | 258 mt. |
| 6 |  | Continua in VIA GIOVANNI DA VERRAZZANO | 562 mt. |



- | | | | |
|---|---|---|---------|
| 7 |  | Gira a sinistra VIA CESTO | 380 mt. |
| |  | Sei arrivato in Figline Valdarno (FI) - Via Cesto | |



Totale distanza percorsa

10.4 km.