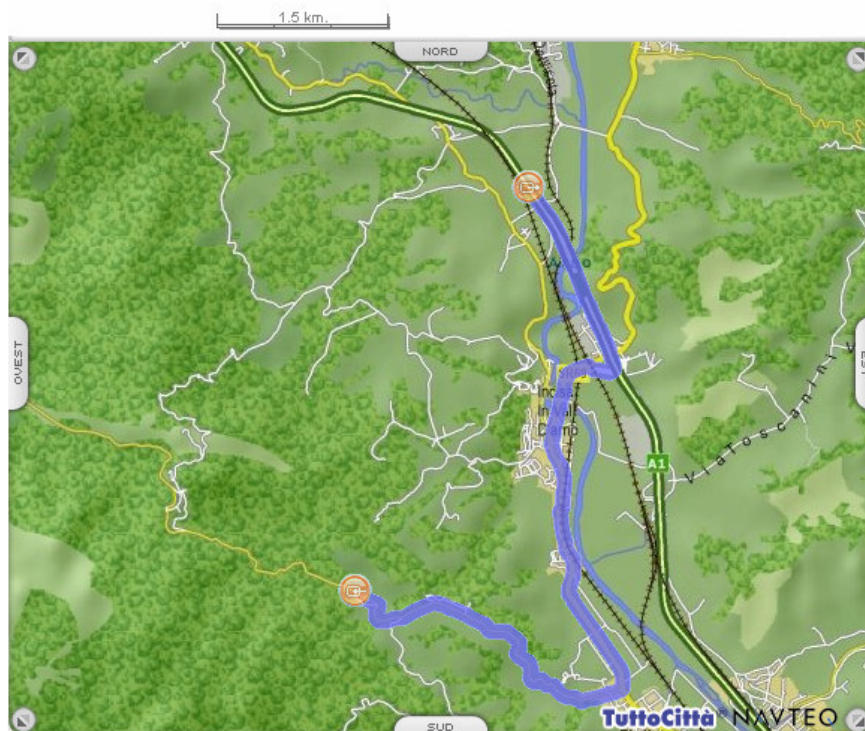


## Come raggiungere CIRCOLO – BROLLO – FIGLINE VALDARNO

**Dal CASELLO Autostrada A1 – svincolo Incisa Valdarno:**



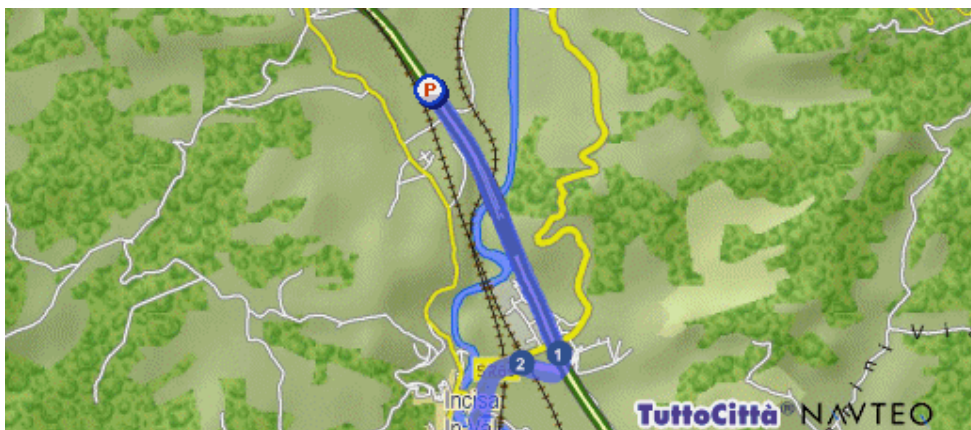
### Percorso dettagliato


### Distanza




Parti da Incisa in Val d'Arno (FI) - A1

2.2 km.



1  Gira a destra SVINCOLO INCISA

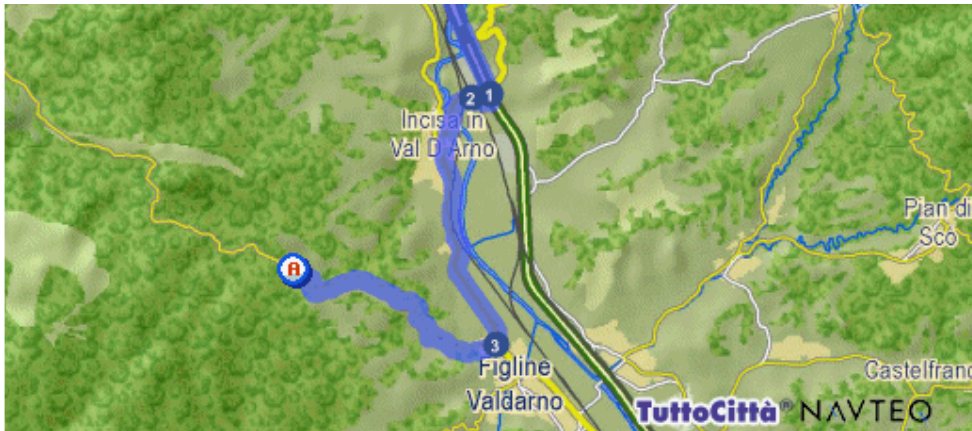
462 mt.

2  Gira a sinistra SR69

4.3 km.

**Percorso dettagliato**

**Distanza**



3 ↑ Continua in SP56

4.1 km.



Sei arrivato in Figline Valdarno (FI) - Via Poggio alla Croce

**Totale distanza percorsa**

**11.3 km.**