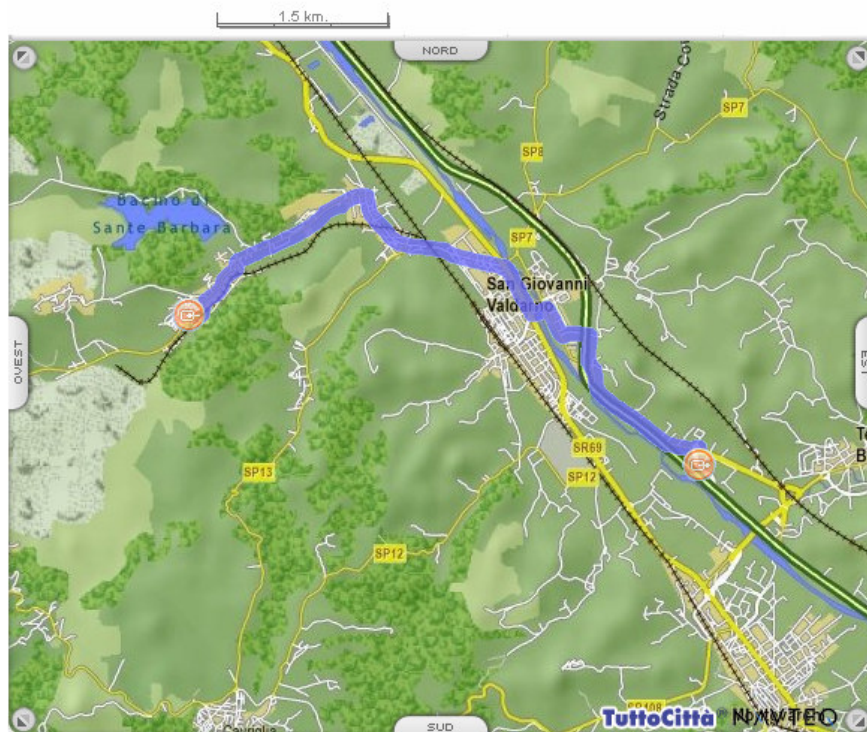




Come raggiungere CIRCOLO – SANTA BARBARA – CAVRIGLIA

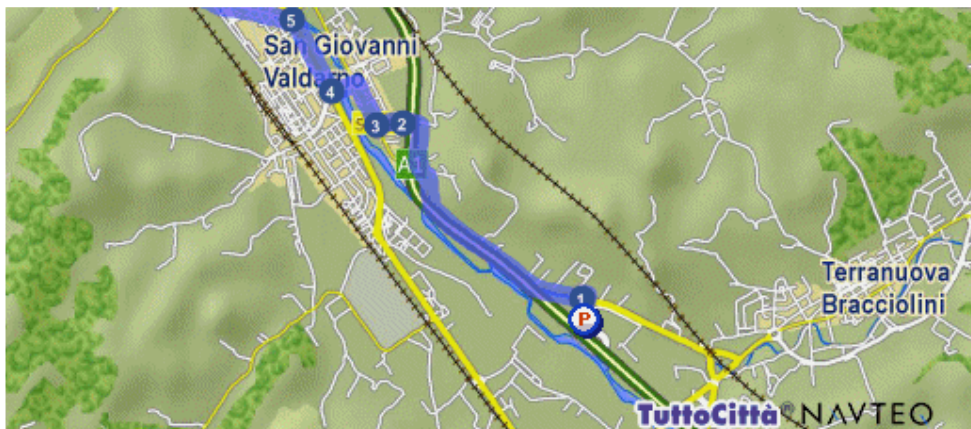
Dal CASELLO Autostrada A1 – svincolo Valdarno:





Percorso dettagliato

Distanza

-  Parti da Terranuova Bracciolini (AR) - Svincolo Valdarno 308 mt.
- 1  Gira a destra SP11 2.2 km.



- 2  Continua in VIA DELLE CASELLE 215 mt.
- 3  Gira a destra SP11 584 mt.
- 4  Gira a destra SR69 649 mt.

Percorso dettagliato

Distanza

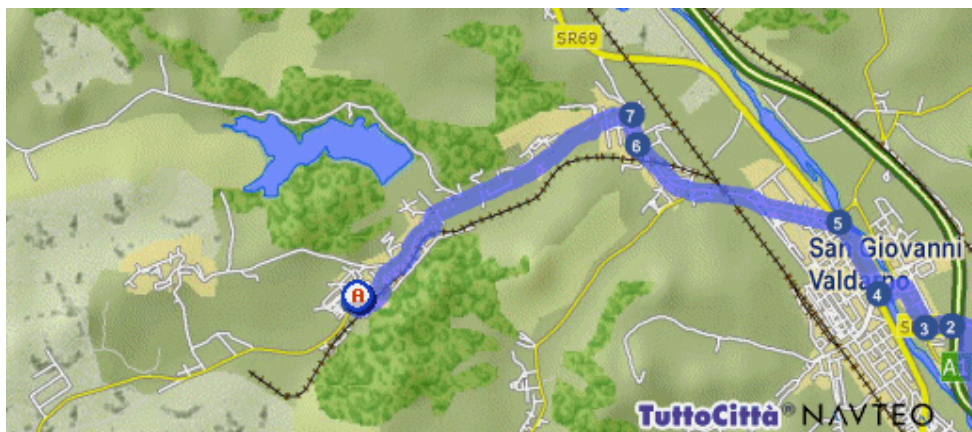


5  Gira a sinistra VIALE ANTONIO GRAMSCI 1.7 km.




6  Continua in VIA DEL PORCELLINO 231 mt.

7  Gira a sinistra SP14 2.8 km.

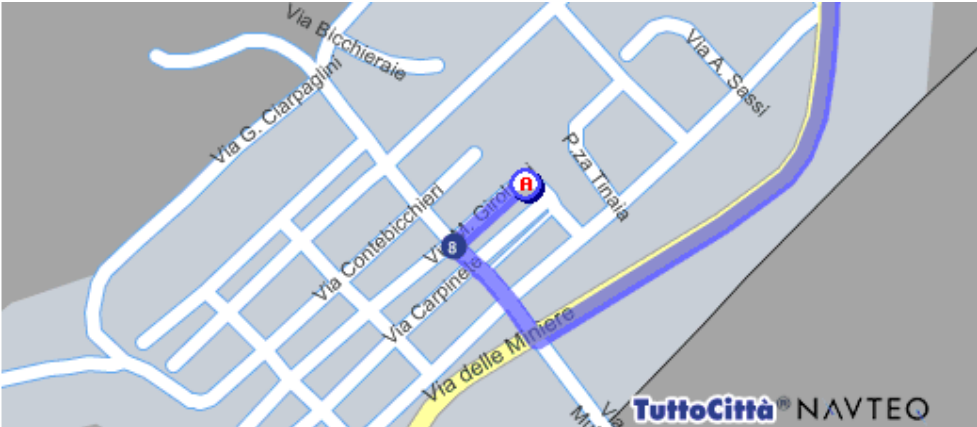


8  Gira a destra VIA M. GIROLAMI 56 mt.

 Sei arrivato in Santa Barbara frazione di Cavriglia (AR) centro

Percorso dettagliato

Distanza



Totale distanza percorsa

8.9 km.