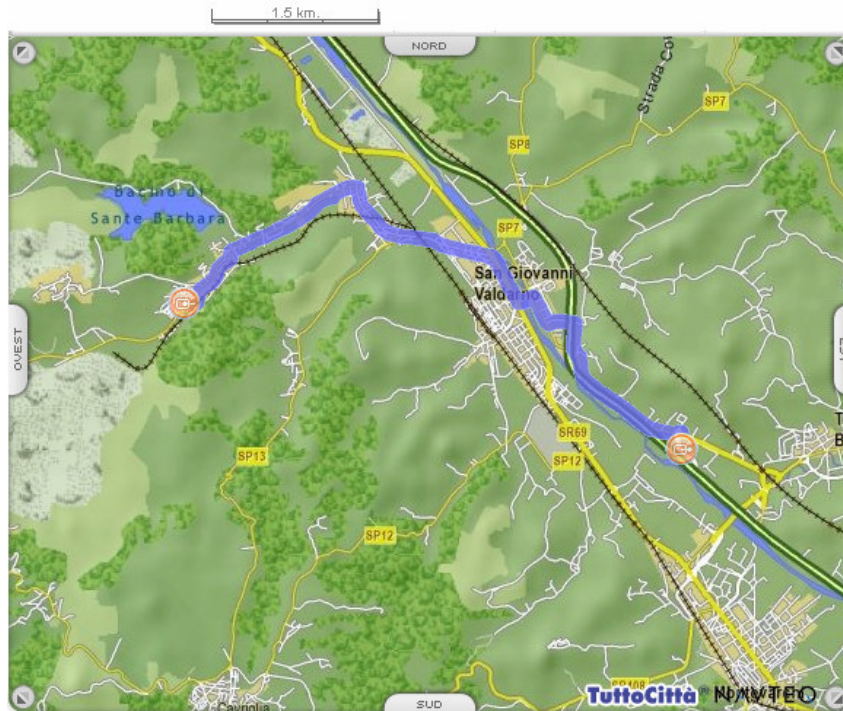




Come raggiungere CIRCOLO – SAN CIPRIANO – CAVRIGLIA

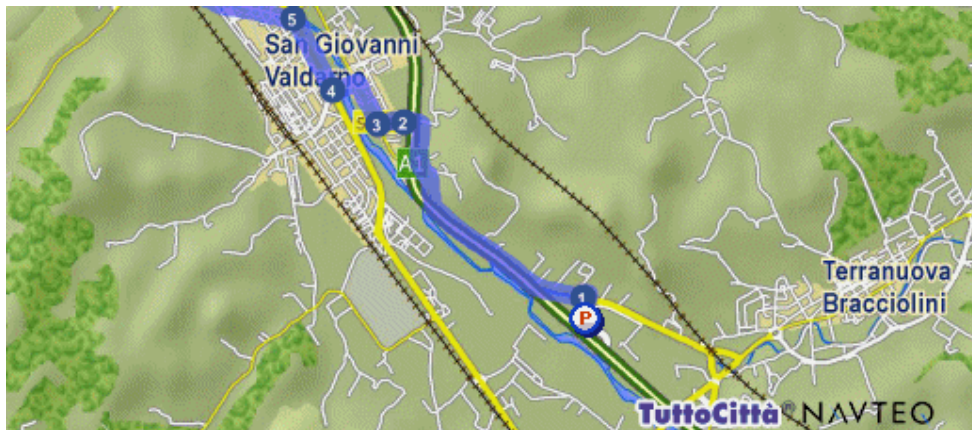
Dal CASELLO Autostrada A1 – svincolo Valdarno:






Percorso dettagliato

Distanza

- | | | |
|---|--|---------|
|  | Parti da Terranuova Bracciolini (AR) - Svincolo Valdarno | 308 mt. |
| 1  | Gira a destra SP11 | 2.2 km. |



- | | | |
|---|-------------------------------|---------|
| 2  | Continua in VIA DELLE CASELLE | 215 mt. |
| 3  | Gira a destra SP11 | 584 mt. |
| 4  | Gira a destra SR69 | 649 mt. |

Percorso dettagliato

Distanza

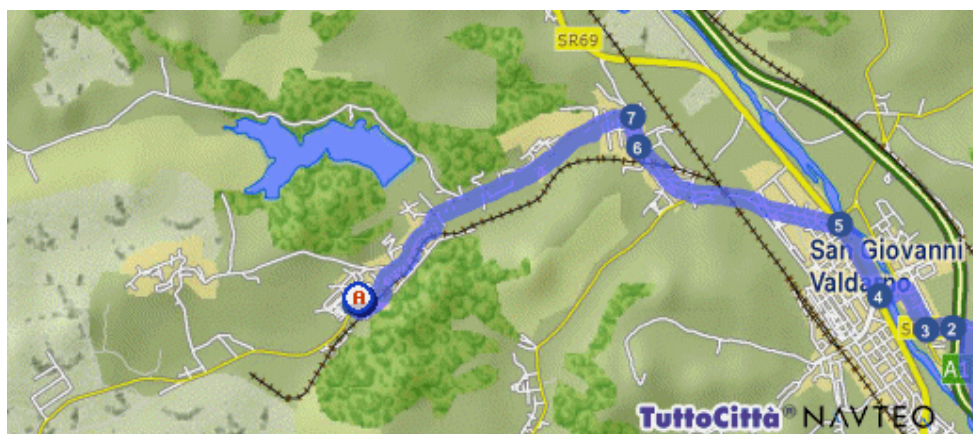


5  Gira a sinistra VIALE ANTONIO GRAMSCI 1.7 km.



6  Continua in VIA DEL PORCELLINO 231 mt.

7  Gira a sinistra SP14 2.3 km.



 Sei arrivato in San Cipriano frazione di Cavriglia (AR)

Totale distanza percorsa

8.4 km.