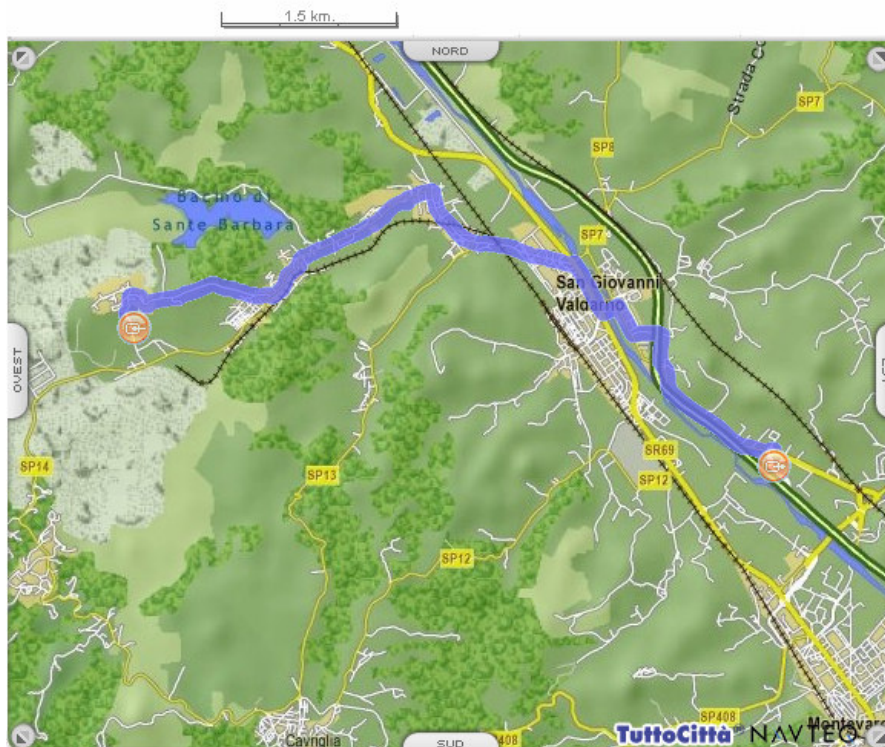




Come raggiungere CIRCOLO – MELETO – CAVRIGLIA

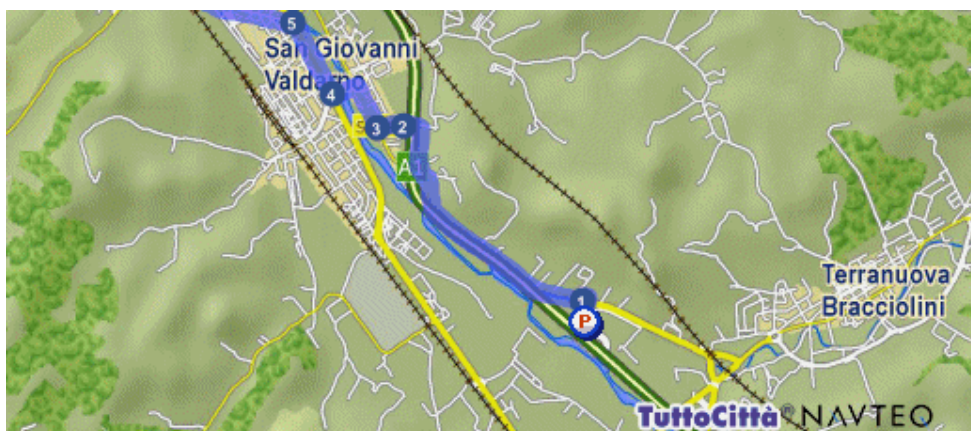
Dal CASELLO Autostrada A1 – svincolo Valdarno:




Percorso dettagliato

Distanza

-  Parti da Terranuova Bracciolini (AR) - Svincolo Valdarno 308 mt.
- 1  Gira a destra SP11 2.2 km.



- 2  Continua in VIA DELLE CASELLE 215 mt.
- 3  Gira a destra SP11 584 mt.
- 4  Gira a destra SR69 649 mt.

Percorso dettagliato

Distanza



5  Gira a sinistra VIALE ANTONIO GRAMSCI 1.7 km.



6  Continua in VIA DEL PORCELLINO 231 mt.

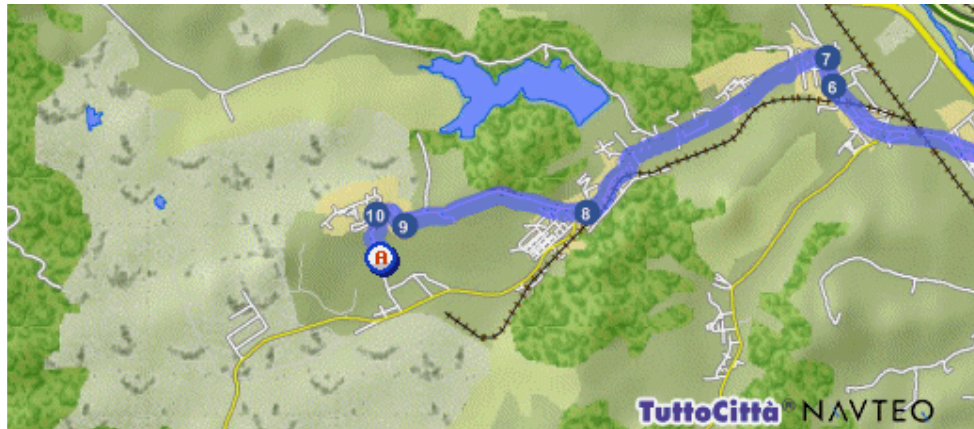
7  Gira a sinistra SP14 2.3 km.






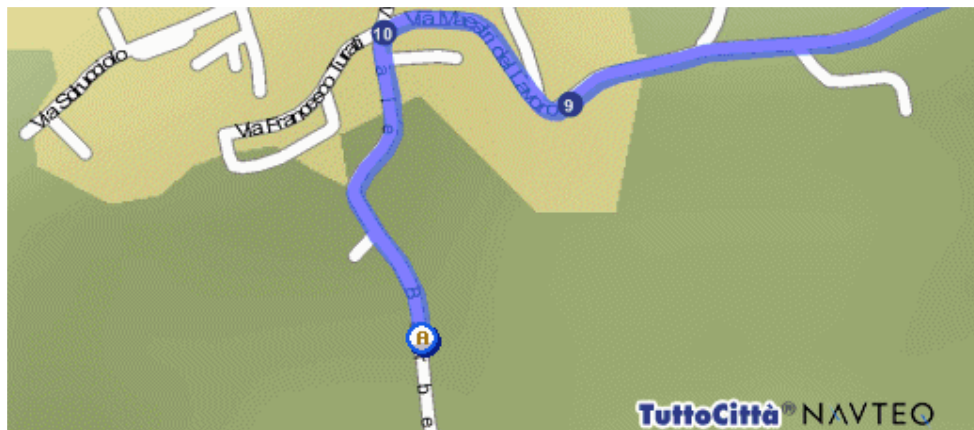
8  Continua in VIA MONTE TERMINI 1.5 km.

Percorso dettagliato

Distanza



- 9  Gira a sinistra VIA MAESTRI DEL LAVORO 275 mt.
- 10  Gira a sinistra VIALE BARBERINO 405 mt.
-  Sei arrivato in Meleto frazione di Cavriglia (AR) centro



Totale distanza percorsa

10.5 km.