



Come raggiungere CIRCOLO – CASTELNUOVO DEI SABBIONI – CAVRIGLIA

Dal CASELLO Autostrada A1 – svincolo Valdarno:



Percorso dettagliato


-  Parti da Terranuova Bracciolini (AR) - Svincolo Valdarno
- 1  Gira a destra SP11

Distanza

200 mt.

1.3 km.




- 2  Continua in SP59

1.3 km.

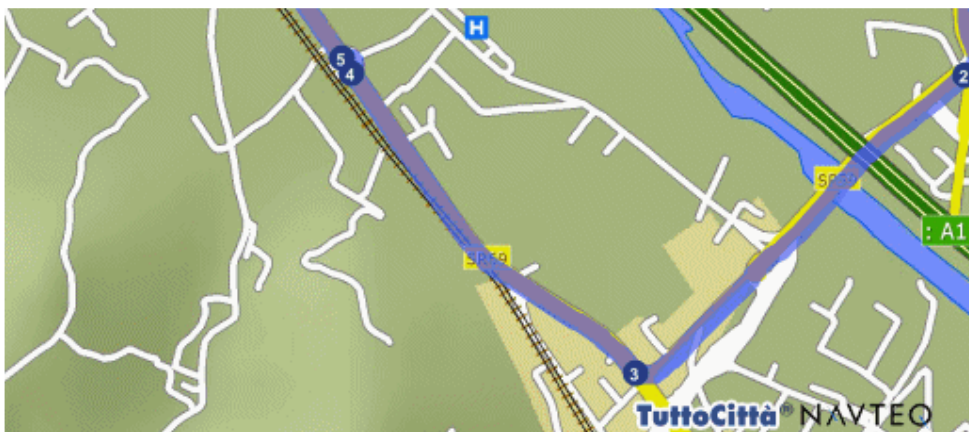
Percorso dettagliato

Distanza




3  Gira a destra SR69

1.2 km.




4  Gira a destra STRADA REGIONALE DI VAL D'ARNO

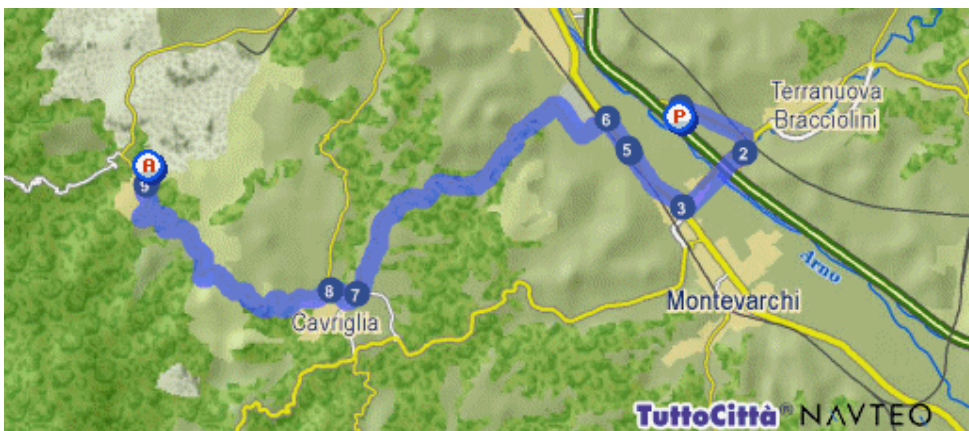
76 mt.

5  Gira a destra SR69

586 mt.


6  Gira a sinistra SP12

6.0 km.



7  Continua in VIA CIRCONVALLAZIONE

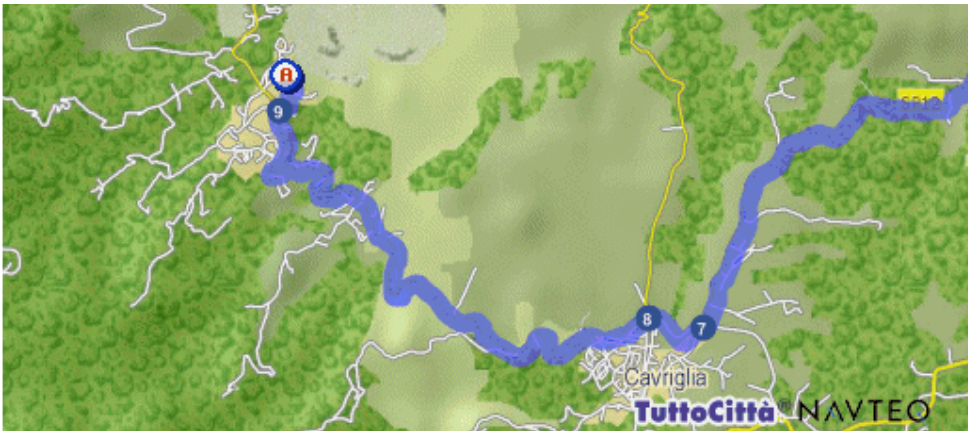
570 mt.


8  Continua in SP14

5.1 km.


Percorso dettagliato

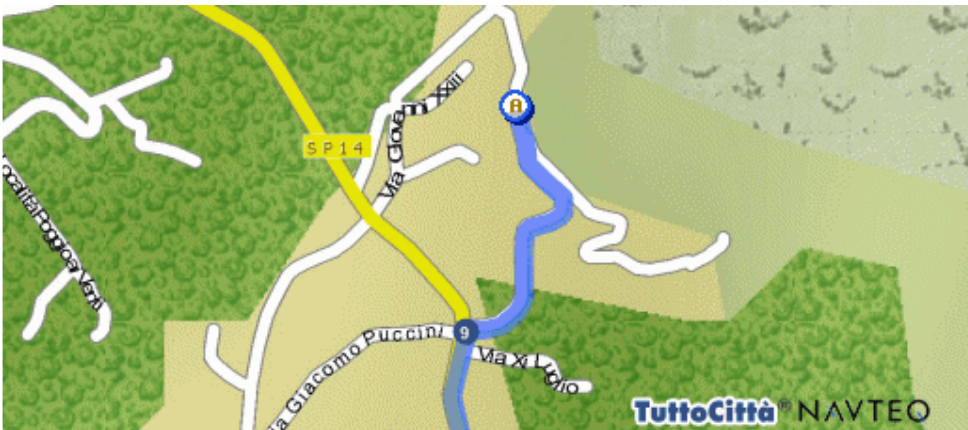
Distanza



9  Gira a destra VIA XXV APRILE

358 mt.

 Sei arrivato in Castelnuovo dei Sabbioni frazione di Cavriglia (AR) - Via XXV Aprile



Totale distanza percorsa

16.9 km.