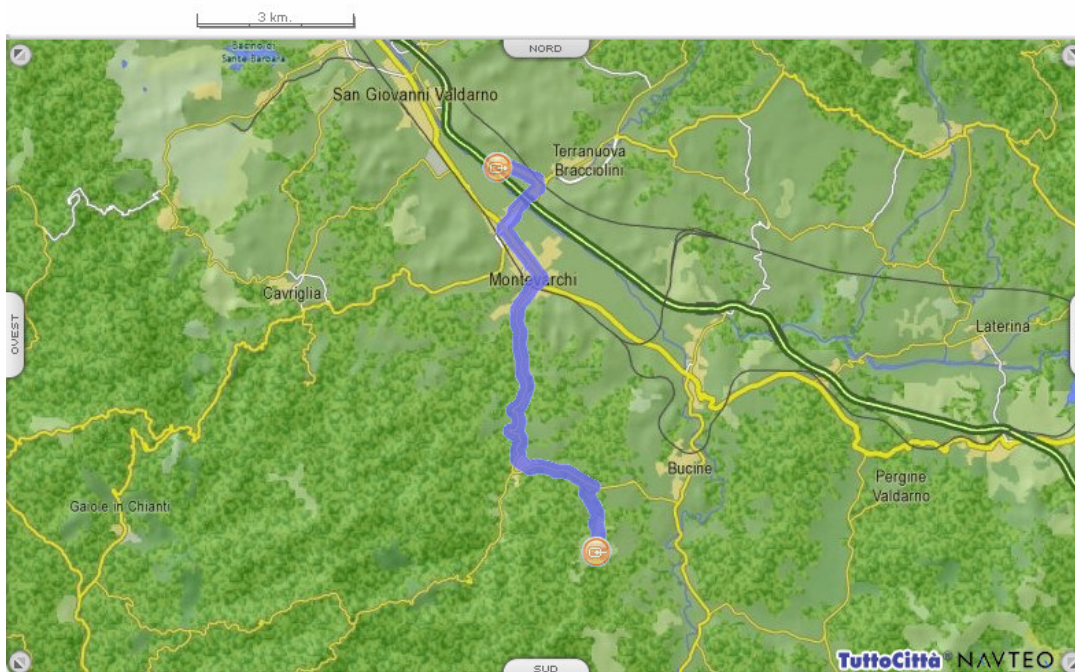




Come raggiungere CIRCOLO di SAN LEOLINO

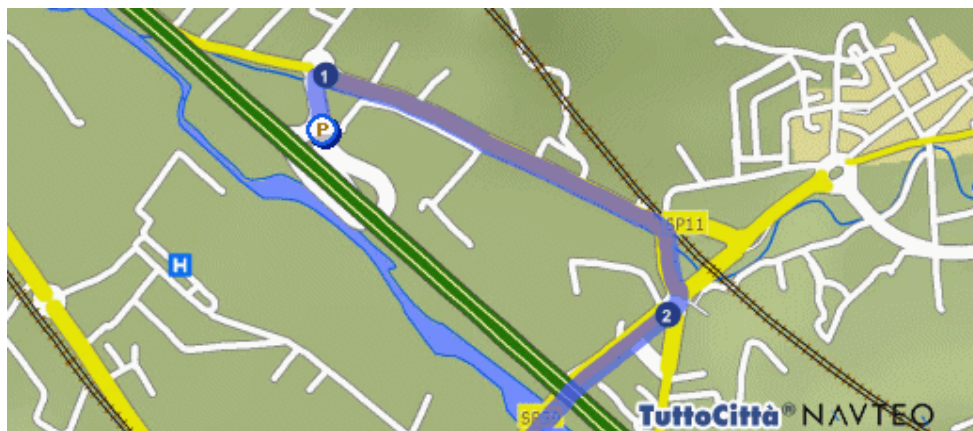
Dal CASELLO Autostrada A1 – svincolo Valdarno:



Percorso dettagliato

Distanza

-  Parti da Terranuova Bracciolini (AR) - Svincolo Valdarno 200 mt.
- 1  Gira a destra SP11 1.3 km.




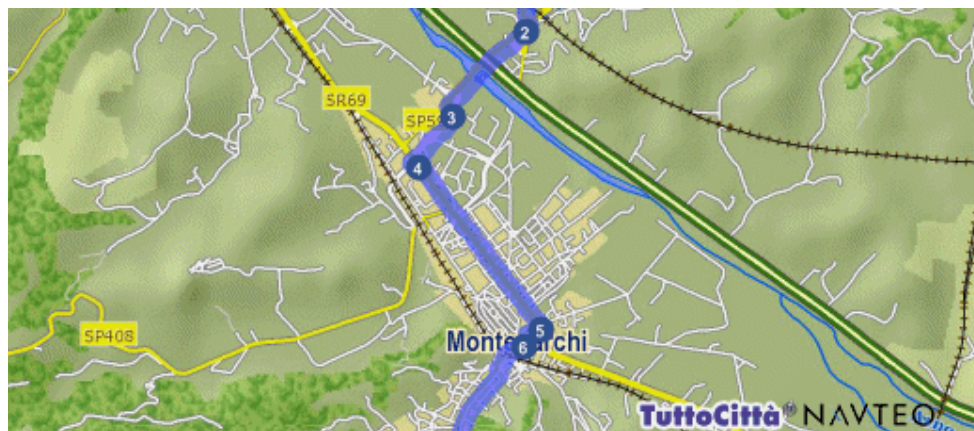
- 2  Continua in SP59 944 mt.

Percorso dettagliato

Distanza







- 3  Gira a destra VIALE CAMILLO BENSO CONTE CAVOUR 584 mt.
- 4  Gira a destra SR69 1.6 km.



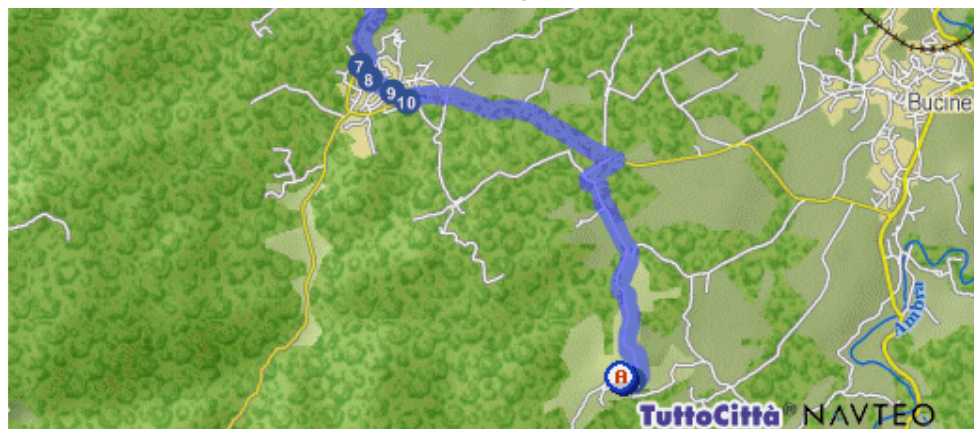
- 5  Gira a destra VIA GORIZIA 213 mt.
- 6  Gira a destra SP16 5.5 km.



- 7  Gira a sinistra VIA DEL LECCINO 135 mt.
- 8  Continua in VIA GIUSEPPE VERDI 204 mt.
- 9  Continua in VIA DEI MEDICI 131 mt.
- 10  Gira a sinistra SP16 3.8 km.


Percorso dettagliato

Distanza



11  Gira a destra VIA MAGIOTTI

216 mt.

 Sei arrivato in San Leolino frazione di Bucine (AR) - Via Magiotti



Totale distanza percorsa

15.0 km.